

ОТЧЕТ

О прохождении пешеходного туристского маршрута 3 степени сложности по Южному Уралу, хребет Таганай, пройденного группой обучающихся ОДЮЦТиК и Тевризского ДДТ в период с 31.04.25 по 10.05.25 г.

Маршрутная книжка № 5П/25

Руководитель группы Панин А.Ю.

Адрес: Омская область, с. Знаменское, ул. 40 лет Победы, д.44.

Телефон: 89040724742

e-mail: sascha.panin1970@yandex.ru

Маршрутно – квалификационная комиссия БУ ДО «ОДЮЦТиК» рассмотрела отчет и считает, что поход может быть зачтен всем участникам и руководителю Панину Александру Юрьевичу как поход 3 степени сложности. Отчет использовать в библиотеке БУ ДО «ОДЮЦТиК»

Председатель МКК _____ Вязовских Б. П.

ОМСК 2025

СОДЕРЖАНИЕ

1.Справочные сведения о походе.....	2
1.1. Смысловая идея похода.....	3
1.2. Состав групп.....	4
1.3. общее фото.....	9
1.4 Рабочая карта.....	10
1.5. Заявленный маршрут	16
1.6. Определяющие препятствия и описание опасных участков.....	17
1.7. Аварийные выходы.....	17
2 . Характеристика района похода и маршрута.....	18
2.1. Спасательные службы	20
2.2 Благоустройство трассы похода.....	20
2.3. Подготовка к походу.....	21
3.Техническое описание	22
3.1. Первый день	22
3.2 Второй ходовой день	22
3.3.Третий ходовой день	23
3.4.Четвертый ходовой день	24
3.5.Пятый ходовой день	25
3.6. Шестой ходовой день	26
3.7.Седьмой ходовой день	27
3.8.Восьмой ходовой день	28
3.9.Девятый ходовой день	29
3.10.Десятый ходовой день	30
4. Краеведческая работа.....	31
5.Техническое оснащение.....	34
5.1. Общественное снаряжение.....	34
5.2. Список личного снаряжения.....	35
5.3.Аптечка.....	36
6.Питание.....	37
8. Итоги, Выводы, Рекомендации	38
Приложения.....	39

1. Справочные сведения о районе похода

Справочные сведения о группе обучающихся:

наименование образовательной организаций: : БУ ДО «ОДЮЦТиК» и БОУ ДО «Тевризский ДДТ»

- район похода: Хребет Таганай (Челябинская область, Златоустовский район)

- вид туризма: пешеходный

- категоричность: 3 степень сложности

- нитка маршрута:

г. Златоуст – пр. Таганай – Киалимский кордон – г. Метеостанция – г. Ицил – г. Круглица – пр. Таганай – Откликной гребень – Двуглавая сопка – пр. Белый ключ – Центральная усадьба – г. Златоуст.

- протяженность активной части маршрута: 82 км

- продолжительность активной части: 9 дней

- общая продолжительность похода: 11 дней

- сроки похода: с 31.04.25 по 10.05.25

- сроки активной части: 1.05.25 – 9.05.25

ФИО руководителя: Панин Александр Юрьевич, педагог дополнительного образования БУДО ОДЮЦТиК

Номер маршрутной книжки: 5П/25

Выпускающая организация: МКК БУ ДО «ОДЮЦТиК»

Адрес хранения отчета: библиотека МКК БУ ДО «ОДЮЦТиК», г. Омск, ул. Горная 13, объединение «Альтаир»

1.1 Смысловая идея похода

На маршрут вышла сборная детско – взрослая группа, состоящая из обучающихся БУ ДО «ОДЮЦТиК» и Тевризского ДДТ, двух студентов и руководителя с заместителем.




Идея, определяющая выбор этого маршрута – посетить Национальный парк «Таганай» на Южном Урале, первый горный поход для большинства участвующих. Этот маршрут с размеченными тропами, с ночевками в приютах хорошо подходит для первого весеннего горного спортивного похода.





Цель похода: пройти спортивный маршрут 3 степени сложности в Уральских горах и увидеть прекрасные природные ландшафты Южного Урала, подняться на все основные вершины хребта Таганай.

Поставленные задачи:

- выполнить нормы прохождения маршрута 3 степени сложности:
- отработать навыки преодоления водных преград, навыки движения по склонам в сложных погодных условиях, движения по осыпям, прижамам, курумникам;
- закрепить навыки взаимодействия, взаимовыручки и взаимопомощи в туристской группе;
- формирование навыков выживания и здоровьесбережения в условиях горной местности и постоянных физических нагрузок в природной среде.





1.2 Состав группы:

Портрет участника	ФИО	Возраст	Опыт	Должность в походе
	Панин Александр Юрьевич		3 к. с., Забайкальский край, У; 1 к.с Алтай Р.	Руководитель
	Бусыгин Артем Викторович		3 к.с. Омская область, У	Зам. Руководителя
			1 к.с. Алтай, У	Фото- Видеооператор

			1 к.с. Алтай, У	Реммастер
			1ст.сл., Омская область, У	Медик
			1ст.сл., Омская область, У	Зам. реммастера
			1ст.сл., Омская область, У	Летописец

			1ст.сл., Омская область, У	Штурман
			1ст.сл., Омская область, У	Костровой
			1ст.сл., Омская область, У	Помощник медика
			1ст.сл., Омская область, У	Помощник руководителя

			1ст.сл., Омская область, У	Хронометрист
			1ст.сл., Омская область, У	Завснар
			1ст.сл., Омская область, У	Завхоз по питанию
			1ст.сл., Омская область, У	Краевед

			1ст.сл., Омская область, У	Фото- Видеооператор №2
			1ст.сл., Омская область, У	Пом. Штурмана
			1ст.сл., Омская область, У	Старший повар
			1ст.сл., Омская область, У	Костровой №2

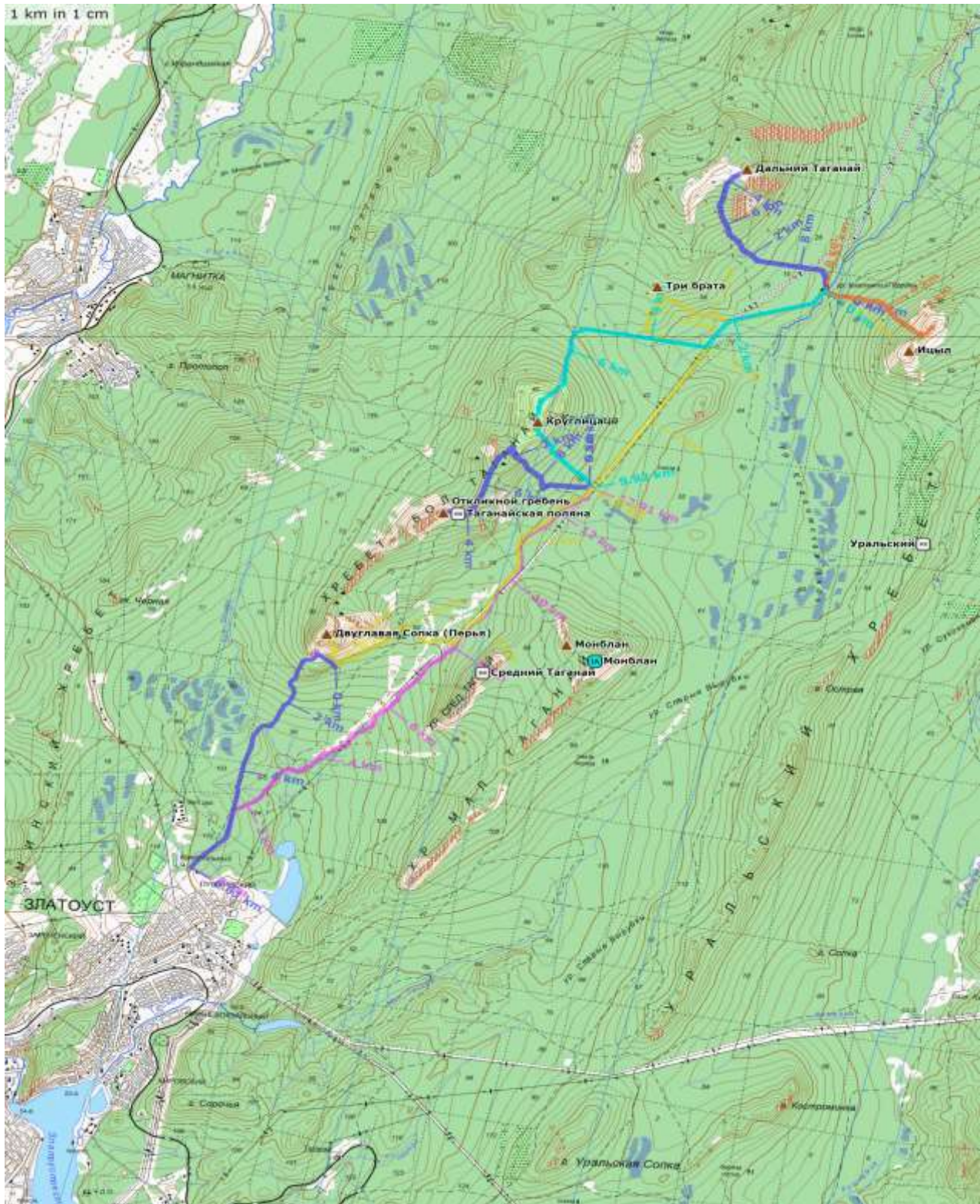
1.3 Общее фото группы



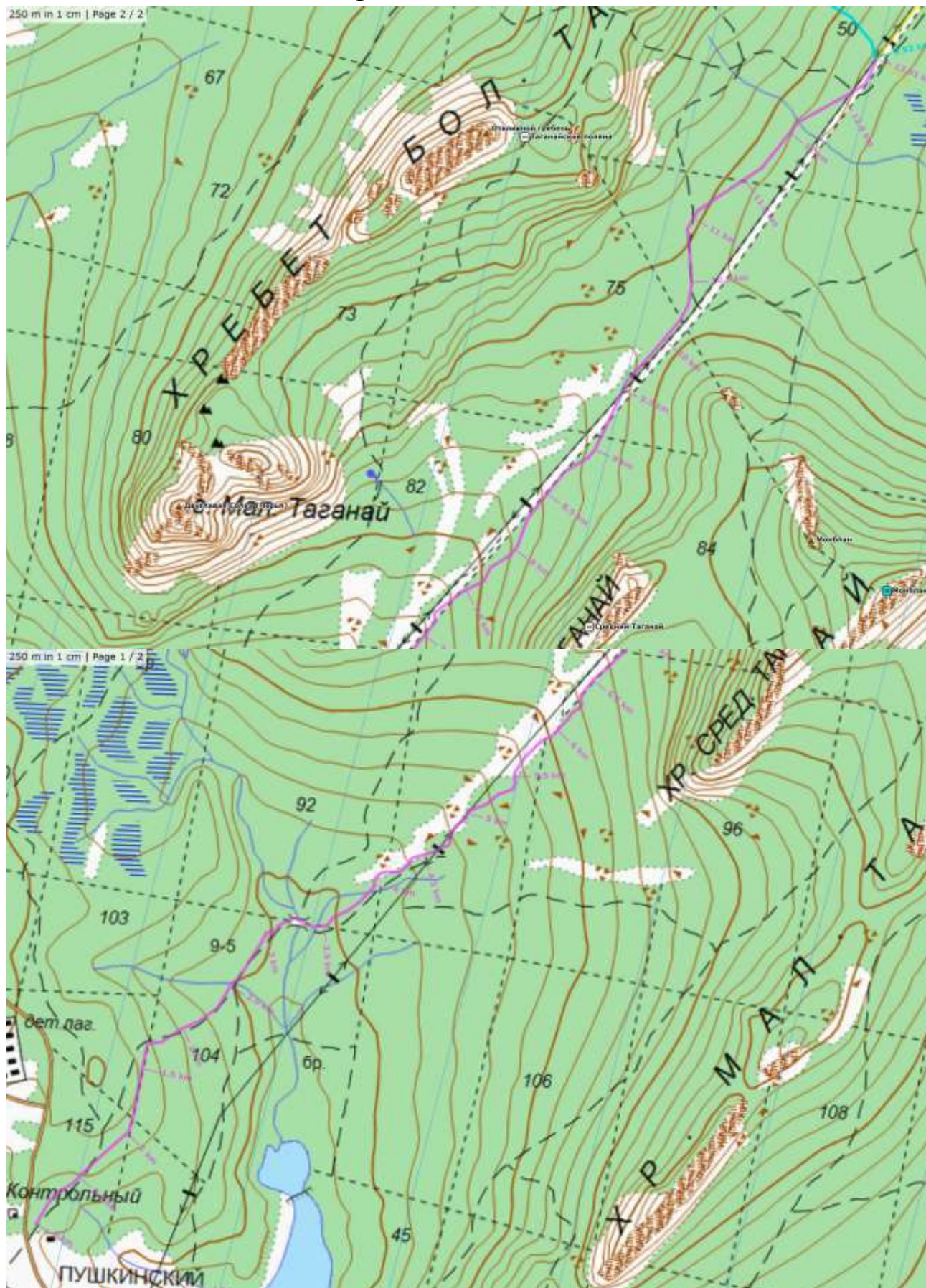
1.4 Рабочая карта

Карта маршрута была сделана на сайте nakarte.me. Имелась общая карта маршрута и карты по дням.

Общая карта похода

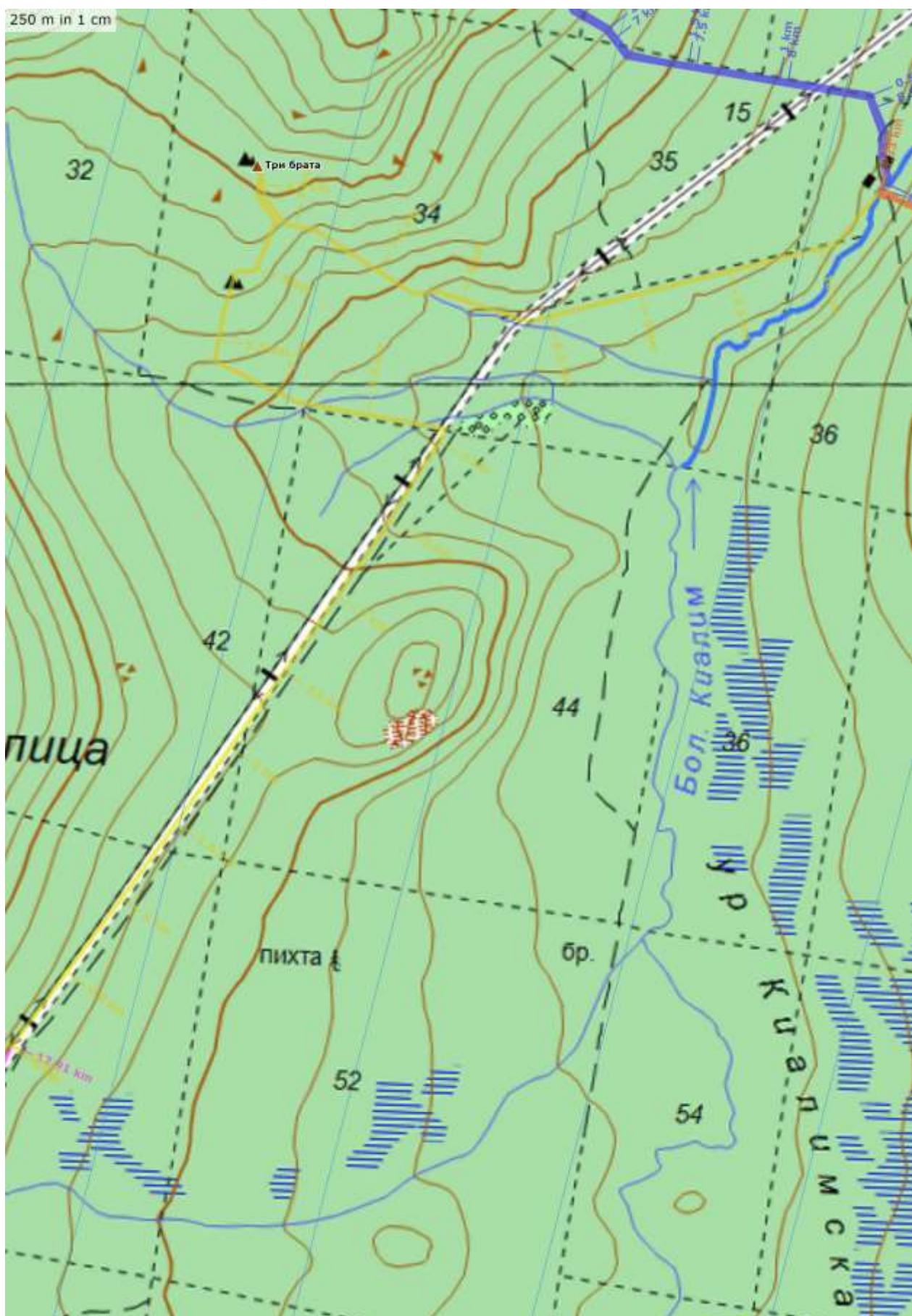


Карты по дням; 1 день



-12-

2 день

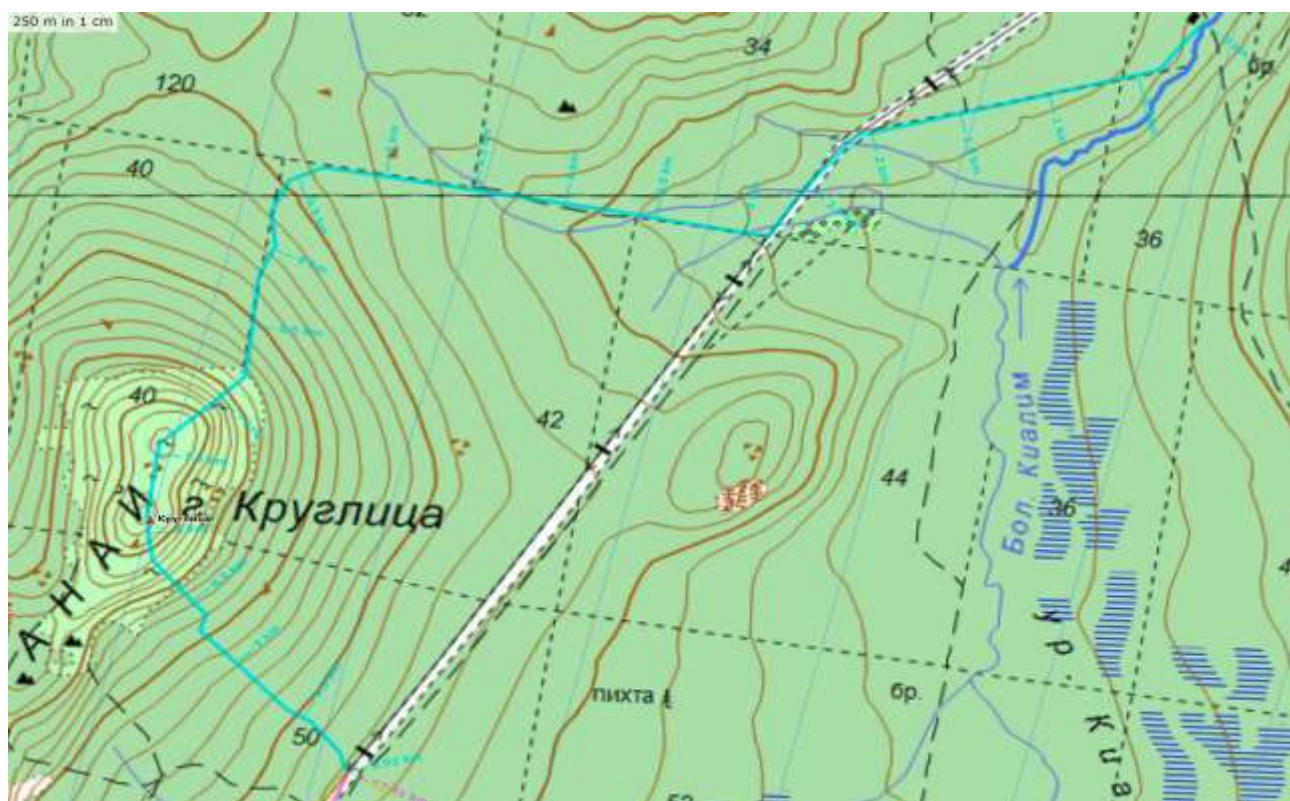


-13-

3,4 день

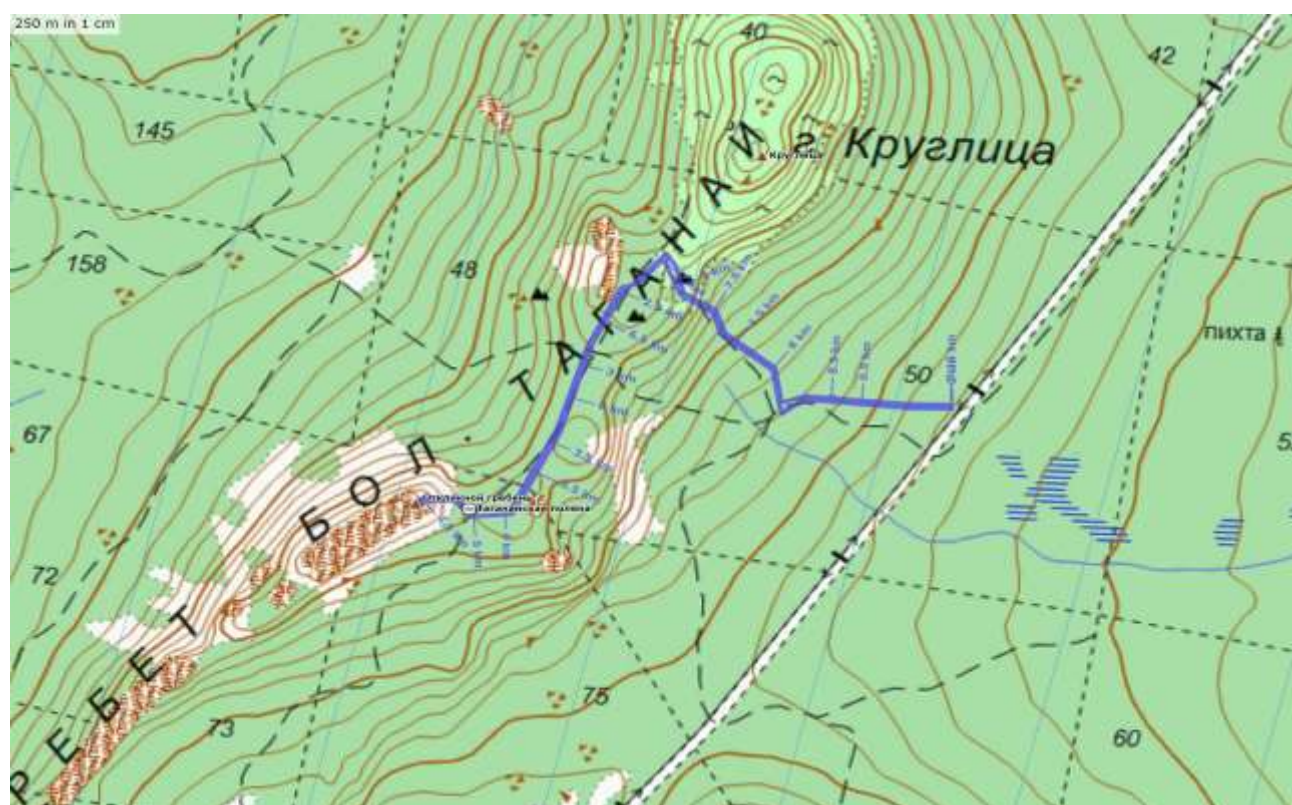


5 день

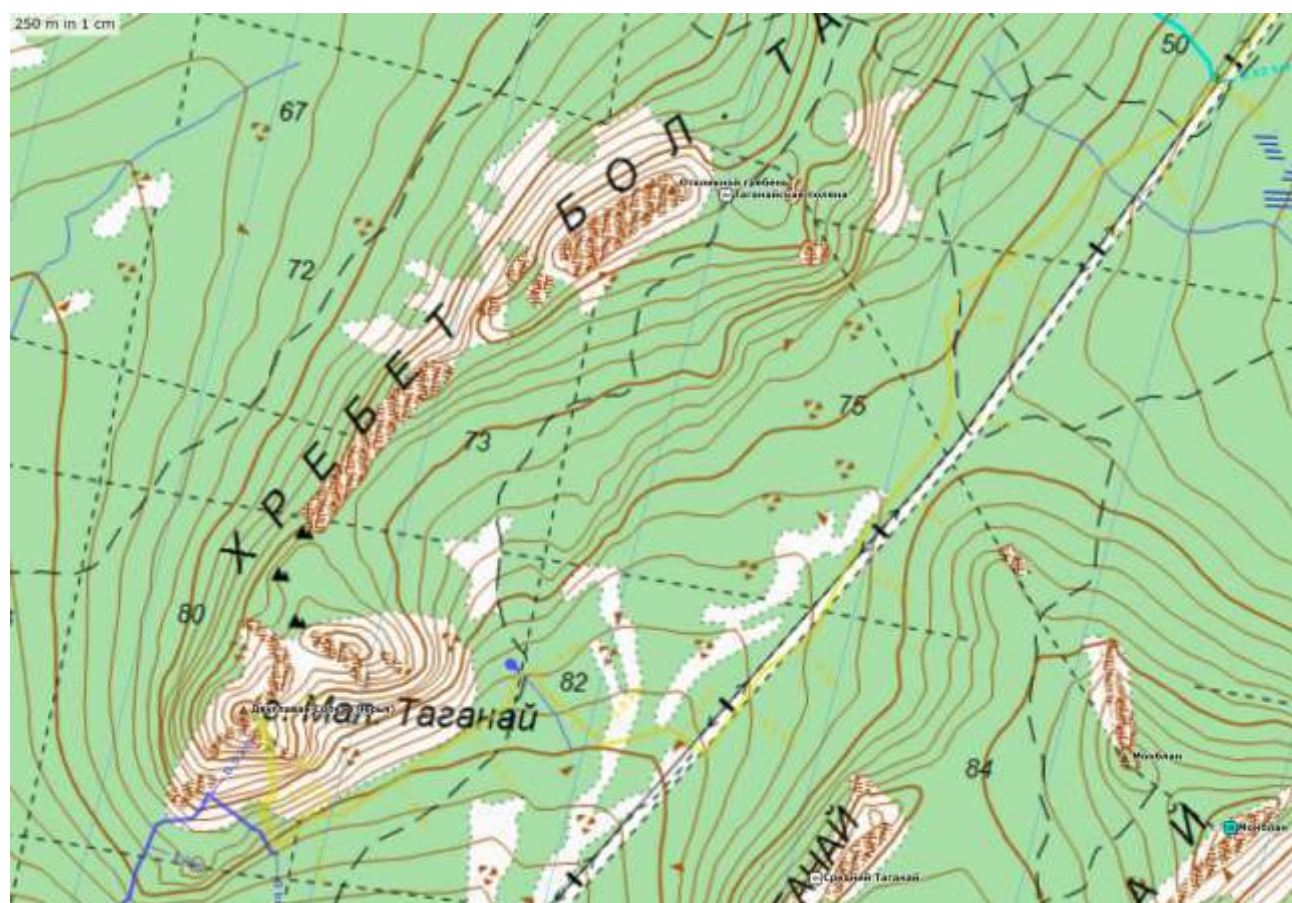


-14-

6 день

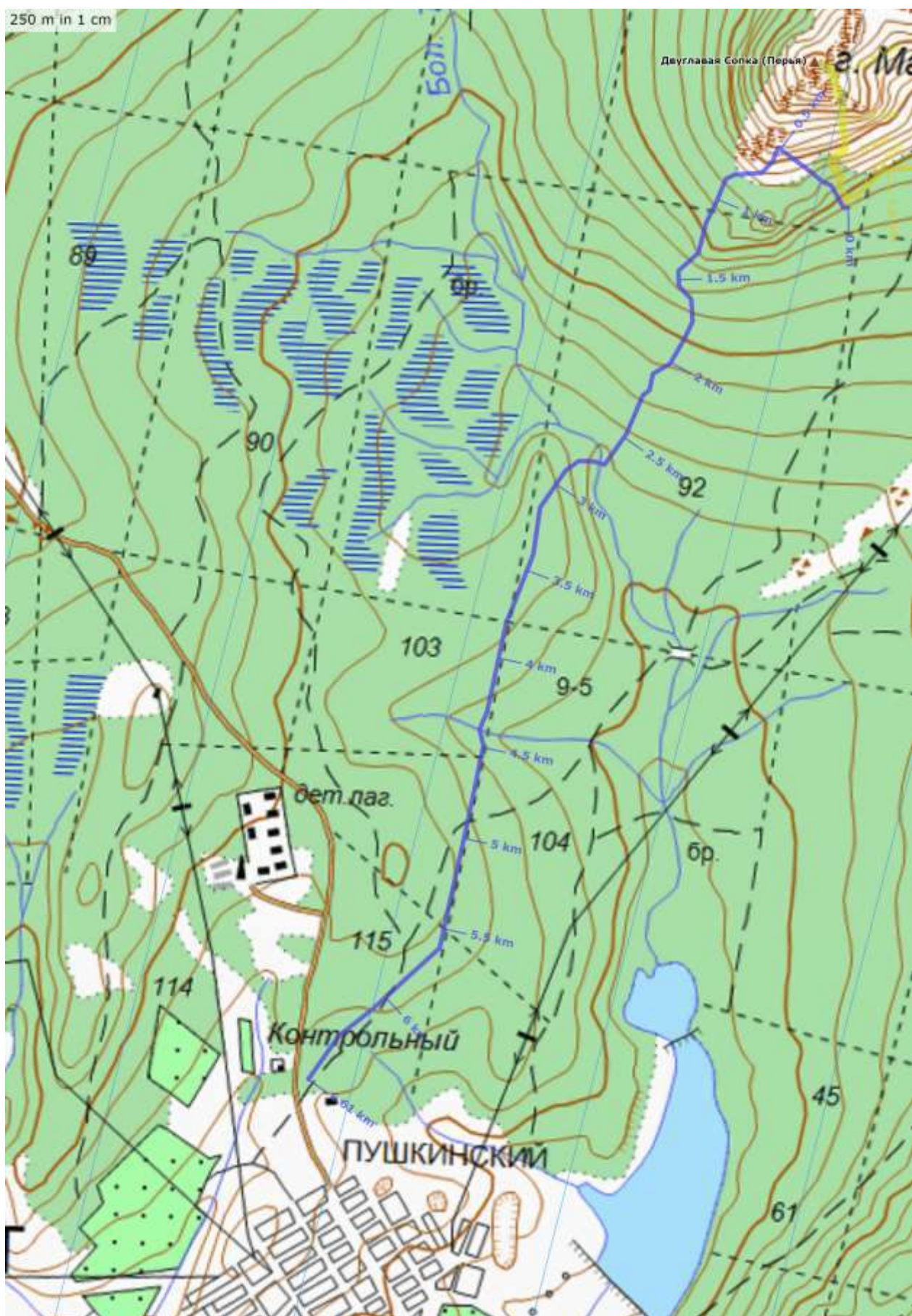


7 день



-15-

8 день



1.5 Заявленный маршрут

дата	участки маршрута	км.	способы передвижения
31.04.25	Знаменское – Омск – поезд (18.41)		Автотранспорт -поезд
1.05.25	Златоуст (09.59) – Центральная усадьба – приют Таганай. Ночевка: приют Таганай.	13	пешком
2.05.25	приют Таганай – скалы 3 брата – Киалимский кордон. Ночевка: Киалимский кордон.	10,5	пешком
3.05.25	Киалимский кордон – Г.Метеостанция. Полудневка. Баня. Ночевка: Киалимский кордон.	9	пешком
4.05.25	Киалимский кордон – Г.Ицыл (переправа через р.Бол.Киалим). Полудневка. Ночевка: Киалимский кордон.	5	пешком
5.05.25	Киалимский кордон – г. Круглица - приют Таганай. Ночевка: приют Таганай.	10	пешком
6.05.25	приют Таганай - долина сказок – Откликной гребень - приют Таганай. Ночевка: приют Таганай.	9	пешком
7.05.25	приют Таганай – Двуглавая сопка - приют Белый Ключ. Ночевка приют Белый Ключ.	9,5	пешком
8.05.25	приют Белый Ключ – скалодром - Центральная усадьба. Ночевка: Центральная усадьба.	6,5	пешком
9.05.25	Центральная усадьба –Златоуст (митинг, экскурсия) – ж.д. вокзал	9.5	пешком
9-10.05.25	Златоуст(23.41) – Омск (16.42) - Знаменское		Поезд-автотранспорт

Итого активным способом передвижения – 82 км.

Заявленный маршрут:

г. Златоуст – пр. Таганай – Киалимский кордон – г. Метеостанция –г. Ицил – г. Круглица – пр. Таганай – Откликной гребень – Двуглавая сопка – пр. Белый ключ – Центральная усадьба – г. Златоуст.

1.6 Определяющие препятствия на маршруте и описание опасных участков.

Вид препятствия	Наименование	Категория трудности	Характеристика препятствия
Вершина (пешком)	Г. Метеосканция 1112м	н\к	Подъем по ручью, в дождь скользко
Вершина (пешком)	Г. Ицил 1068м.	н\к	Крутая, местами скользкая тропа, курумник
Вершина (пешком)	Г. Кругица, 1178м, последняя треть подъема - курумник	н\к	Курумник опасен в сырую и морозную погоду
Вершина (пешком)	Г. Откликной гребень 1155м.	н\к	Подъем по скалам, требует навыков скалолазания
Вершина (пешком)	Г. Дуглавая сопка 1040м.	н\к	Верхняя половина подъема очень крутая, опасна в дождь
Переправа через реку	Переправа через р. Киалим	нет	Мост периодически сносит. Возможно наведение перил.

1.7 Аварийные выходы

С любой части маршрута до ближайшего приюта (они указаны на карте), далее эвакуация средствами национального парка.

2. Характеристика района похода и маршрута похода.

Общие сведения

- **5 марта 1991 г.** - дата создания парка
- **568,43 кв. км (56, 8 тыс. га)** - Площадь парка
- **52 км** - длина парка с юга на север
- **10-15 км** - длина парка с запада на восток - в среднем
- **52 588 га (93%)** - площади, покрытые лесом
- **14 га** - болота
- **54 га** - реки
- **608 га** - дороги, просеки
- **509 га** - пастбища, сенокосы
- **1791 га** - гольцы, гари, пустыри
- **1268 га** - усадьбы

Климат

- Среднегодовая температура воздуха – **+0,85°C (в долинах) и -1,8°C (в горах).**
- Максимальная – **+38°C.**
- Минимальная – **до -50°C.**
- Среднегодовая норма осадков – **658 мм (в долинах) и 1000 мм (в горах).**

Рельеф

Всего в парке расположено **9 хребтов** меридионального простираия.

- Самый большой хребет - **Большой Таганай, длиной 26 км.**
- Высшая точка хребта Большой Таганай и всего парка – **гора Круглица (1177,8 м).**
- Самая крупная каменная россыпь – **Большая Каменная река длиной 6 км, шириной 100-200 м, глубиной до 4-6 м.**
Гидрологическая сеть составляет **0,16%** от общей территории парка.
- В парке **15 рек, 37 ручьев, 26 родников, 27 болот.**
- Самая длинная река – **Большой Киалим, протяженность 46 км, в т.ч. по парку 22 км.**
- Самое большое болото – **Большое Моховое болото или Киалимская падь – 36 кв. км.**

Геология

- **680 млн. лет** - возраст таганайских метаморфических пород
- **1,3 млрд. лет** - Возраст таганайских магматических пород

Минералы и горные породы

- **127** минералов
- **свыше 35** горных пород
- **10** - горные выработки (копи)

Растительность

На территории парка произрастает **749** видов сосудистых растений:

- **42 вида** включены в Красную Книгу Челябинской области;
- **12 видов** включены в Красную Книгу РФ;
- **20 видов** относятся к эндемикам Урала и Предуралья;
- **свыше 27 видов** – реликтовые растения.

Деревьев насчитывается порядка **30 видов**, из них лесообразующих - **14 видов**.

Из **низших растений** известно:

- **13 видов** мхов;
- **180 видов** лишайников;
- **457 вида** грибов.

Животный мир

На территории парка обитают:

- **56** видов млекопитающих;
- **192** вида птиц;
- **6** видов пресмыкающихся;
- **3** вида земноводных;
- **14** видов рыб;

Количество видов **беспозвоночных** составляет около 1 тыс. видов.

Из общего числа видов животного мира, обитающих на территории национального парка в Красную книгу Челябинской области включены **73 вида**:

- **7 видов** млекопитающих;
- **18 видов** птиц;
- **2 вида** пресмыкающихся;
- **4 вида** рыб;
- **42 вида** насекомых;
- **1 вид** моллюсков.

2.1 Спасательные службы района.

Главное управление Министерства Российской Федерации по делам гражданской обороны, чрезвычайным ситуациям и ликвидации последствий стихийных бедствий по Челябинской области (ГУ МЧС России по Челябинской области)

Адрес: 454091, г. Челябинск, ул. Пушкина, д. 68, 3 этаж.

Телефон канцелярии: +7 (351) 239-70-29

Факс: +7 (351) 265-87-81

Электронный адрес: guchel@74.mchs.gov.ru

Раздел «Обращения граждан»

Телефон доверия Главного управления МЧС России по Челябинской области: +7 (351) 239-99-99

Администрация национального парка «Таганай»:

456209, Россия, Челябинская обл., г. Златоуст, ул. Шишкина, д. 3-а.

Режим работы: понедельник -пятница с 08.00 до 17.00, обед с12.00 до 13.00, сб., вскр. - выходной

Многоканальный телефон +7 (3513) 67-13-13 (тел/факс), np-taganay@taganay.org

Отдел туризма (Визит-центр «Центральная усадьба»): +7 912-314-34-34 , 8 (3513) 67-13-13 (доб. 1), tourism@taganay.org

2.2 Благоустройство трассы похода

Маркировка: промаркирована, имеет хорошую тропу, в сырую погоду тропа довольно скользкая.

Приюты, места ночлегов и укрытий, благоустройство трассы: Домики и бани есть на каждом приюте, приюты находятся не более чем в дневном переходе друг от друга; также имеются ровные площадки для установки палаток(количество ограничено). Данный маршрут начинается и заканчивается в центральной усадьбе национального парка на окраине г. Златоуст.

2.3 Подготовка к походу

Группа состояла из воспитанников БУ ДО «ОДЮЦТиК» и Тевризского ДДТ 12 – 14 лет, а также из 2 студенток и двоих взрослых. Ребята прошли в течение года необходимую физическую и теоретическую подготовку под руководством руководителя похода Панина А. Ю. и зам. руководителя Бусыгина А.В., участвовали в степенных походах и горных сборах в Республике Казахстан. Взрослые тоже имеют опыт степенных походов. Группа прошла контрольную проверку, в процессе участия в контрольных сборах на базе нашей образовательной организации. Руководитель имеет опыт походов до III категории сложности и руководства походами 3 степени сложности и горными сборами. Район похода был тщательно изучен, опасности учтены, должности в группе распределены, необходимое снаряжение подготовлено.

3. Техническое описание маршрута

3.1 1 день - 31.05.2025.

Выехали из с. Знаменское на автотранспорте в 9.00, из г. Омска на поезде в 18.41.



В поезде

3.2 2 день – 1.05.25

Вышли из поезда на жд вокзале г. Златоуста в 10.00, доехали до Центральной усадьбы национального парка Таганай, сдали заявки на посещение парка и уже в 11.00 встали под рюкзак и выдвинулись на маршрут по Нижней тропе в направлении приюта Таганай. Погода пасмурная, иногда шел мелкий дождь. Тропа проходит по низинной местности, её пересекает множество ручьев, поэтому она мокрая и грязная, что впрочем было ожидаемо. Прошли подвесной мост через р. Большой Киалим и к 13 часам вышли к Большой каменной реке на стоянку Веселый ключ и принялись готовить обед. Готовили на газе, долго, так как газ горел плохо, было достаточно холодно...Пообедали и вышли уже после 15 часов, а идти еще 9 км...Тропа стала еще грязнее, хотя казалось больше уже некуда! Перепада высот практически нет, очень незначительный равномерный подъем, иногда чередующийся небольшими спусками. Основная группа пришла к 19 часам, отставшие добрались к 21 под контролем второго руководителя. К этому времени домики уже были протоплены ранее пришедшими и ужин сварен. Ребята конечно устали, были мокрыми и грязными, но держались стойко и достойно! Я на самом входе на приют поскользнулся и растянулся на грязной полянке, чем несказанно порадовал моих воспитанников! За день прошли 14 км.



Центральная усадьба



Мост через р. Киалим



Большая каменная река



приют Таганай

3.3 3 день – 2.05.25

Проснулись утром тяжело после трудного дня, сварили завтрак и вышли уже в 10 часов. Погода была хорошая, солнечная, поэтому шли весело и быстро, к 11.30, были у Стрелки, где сходятся тропы с Метеостанции, от Трех братьев и с Киалимского кордона. Тут отдыхали и впервые столкнулись с клещами, сняли парочку с одежды. Поэтому решили вещи не оставлять на стрелке, как планировали ранее, а дойти до Киалимского кордона, там уже заселится, пообедать и идти в радиалку на скалы Три Брата. Так и сделали, набрызгались рефтамидом и пошли, пройдено за день 15 км., из них 8 – без рюкзаков. Набор высоты при выходе на Три Брата около 100 м. Впервые в этом походе увидели скальные выступы, ползали по скалам и сделали фотографии. С северной стороны скального массива еще лежит снег. Пришли, поужинали, натопили печки и радостно завалились спать!



У поворота на Три брата



Под Тремя братьями



Вместе веселей!



Дорога на Киалимский кордон

3.4 4 день - 3.05.25

Сегодня планируется выход на г. Метеостанция (1112 м.). С утра моросит мелкий дождь, поэтому не торопились, пытаюсь дожидаться погоды, позавтракали, сварив завтрак в домике на газе, погоды не дождались, решили идти как есть, мы же туристы, нам ли бояться дождика! Одели дождевики и почапали по ручейку вверх. К середине подъема дождь практически превратился в ливень, а когда вышли из зоны леса, добавился еще и сильный ветер! Зашли на метеостанцию, немного обогрелись, съели перекус и быстренько поскакали вниз! Дядька на метеостанции был нам рад, хотя мы натоптали ему сырости своими мокрыми ногами, зато принесли ему хлебушка от лесничего с нижнего приюта! Фоток сделали немного, боялись угробить фотоаппарат, да и холодно было, да и фотать было особо нечего, все виды были скрыты, ведь мы находились внутри дождевой тучи! На обратном пути ручеек превратился в реку, обходить ее было бесполезно, поэтому шли прямо, по колено в воде! Спустились и стали радостно переодеваться в сухую одежду, сушиться и варить обед и далее ужин... Пройдено 9 км., подъем – 400м.



Подъем на метеостанцию



зашли в облако



На горе



Вот во что превратилась тропа!

3.5 5 день - 4.05.25

Сегодня тоже радиальный выход на г. Ицил (1089 м.), позавтракали и пошли, погода прекрасная, от вчерашнего ненастья и следа не осталось. Перешли основное русло Киалима по мосту, а протоку по бревну и начали подъем. Подъем небольшой, но достаточно крутой, пробежали за час и поднялись на смотровую площадку на седло. Пофотографировались и с желающими поднялись на вершину Ицила (примерно половина группы). Спустились, пообедали и пошли в протопленную уже баню! Намылись, отогрелись, поныряли в реку, отчего получили незабываемое впечатление и удовольствие! Пройдено 5 км., подъем 390 м.



На вершине Ицила



На второй вершине Ицила



Переправа через р. Киалим по бревну



Баня и купание в речке

3.6 6 день - 5.05.25

Утром встали, пока варился завтрак, стали собираться. Собирались трудно, после трех ночевок на одном месте, но в конце концов волшебный голос Джельсомино (то есть мой) возымел свое действие и мы вышли на маршрут. Наверно уже в 10.30...Погода хорошая, солнышко, за два часа добежали опять до приюта Таганай! Пообедали и выдвинулись в радиалку на г. Круглица (высшая точка хребта Большой Таганай – 1178 м.), куда в общем-то успешно поднялись, сделали фотографии, позвонили родственникам с вершины, чтобы рассказать, какие мы герои., и пошли на спуск! Поужинали и завалились спать! Пройдено 12 км., из них 5 – налегке. Подъем 500м.



Опять на перепутье...отдых



приют Таганай, обед



Подъем на г. Круглица



На горе Круглица

3.7 7 день - 6.05.25

Сегодня радиальный выход с приюта Таганай на Откликной гребень (1155 м.). Спокойно собрались, позавтракали, взяли с собой продукты на обед и газовую плиту и пошли! Погода немного попугала нас мелким дождиком, но пока шли до подножия гребня, наладилась и вышло солнце. Дошли до очень красивой, покрытой цветами Заячьей поляны, потом небольшой подъем и вышли на Таганайскую поляну под Откликной гребень. Сварили обед, пообедали и начали подъем. Поднимались по скалам, скалолазным способом, минут за 40 поднялись наверх, а там – красота. Прекрасная каменная страна с пиками, жандармами, скальными щелями и стенами. Полазили по скалам, сделала фотографии и пошли на спуск. Спустились, перетряхнули рюкзаки, чтобы завтра быстрее выйти, поужинали и отправились отдыхать. Пройдено налегке 9 км., подъем 350 м.



Дождик...варим обед



Откликной гребень



Солнце, горы, красота!

3.8 8 день - 7.05.25

Быстро позавтракали и вышли в 9.00, к 12.30 пройдя 6 км. вышли к приюту Гремучий ключ, сварили обед на газе и отправились к приюту Белый ключ, месту нашей ночевки. Пройти оставалось 3.5 км., дошли к 16 часам, заселились, отдохнули, поужинали и стали готовиться к завтрашнему восхождению на Двуглавую сопку. Переход – 9.5 км., спуск. Погода солнечная!



Приют Гремучий Ключ



Друг всех туристов – Федор

Приют Белый Ключ



Лестница на «Дуглавую»

3.9 9 день - 8.05.25

Позавтракали и начали радиальный выход на левую вершину г. Дуглавая сопка (называется Перья 1034 м.). Подъем не длинный, но очень крутой: на 1.5 км. пути 350 м. по высоте. Сначала поднимались по железной лестнице, вторая часть подъема – по тропе траверсом. Очень красивая вершина с остроконечными пиками и прекрасным видом с вершины на г. Златоуст. Спустились, пообедали и выдвинулись на Центральную усадьбу, прошли по Верхней тропе, пересекли Киалим по Горбатому мосту и благополучно пришли к конечной точке маршрута! Заселились в домики, вечером сходили в магазин, подкормились городскими продуктами и устроили церемонию закрытия похода и посвящения в туристы для тех, у кого это был первый большой поход. Церемония секретная, поэтому рассказывать о ней не буду!



Подъем на Дуглавую сопку



На горе «Перья»



Обратно – через Киалим

Вернулись на Центральную усадьбу

3.10 10 день - 9.05.25

Утром встали, сдали рюкзаки в камеру хранения на Центральной усадьбе и поехали в город Златоуст, город трудовой славы. Посмотрели на митинг в честь 9 мая, сходили в музей холодного оружия на Златоустовской оружейной фабрике, поднялись на обзорную горку Косотур, насладились прекрасными видами города и там нас полило хорошим весенним дождиком! Покушали в кафе и поехали за рюкзаками и в сторону жд вокзала. Вот так закончился наш поход по Национальному парку «Таганай». Пройдено 82 км., поднялись на 5 вершин, полазили по скалам, полюбовались прекрасными видами, видели и дождь и грязь и снег на тропах, поход удался!!!



В музее холодного оружия

Златоустовские пушки



Вид на город с горы Косотур



На ЖД в ожидании поезда




Вид на город Златоуст с Двуглавой сопки (г. Перья)

4. Краеведческая работа

Задание на краеведческую работу: наблюдение за флорой (в мае на Южном Урале она представлена многообразием цветов) и, по возможности, фауной региона. Цветов наши фотографы зафиксировали много, а вот из фауны попадались только бабочки (и клещи, которым мы были совсем не рады). И друг туристов, попрошайка и воришка лис Федор. Кроме этого

планировалось посещение музея холодного оружия при оружейной фабрике Златоуста, что мы с удовольствием осуществили.





А вот и незабвенный лис Федор!

5. Техническое оснащение группы

5.1 Общественное снаряжение

№ п/п	Наименование	Количество	Вес за единицу (кг)	Общий вес (кг)
1	Палатки (4 палатки по 3-4 чел)	4	3.5	10.5
2	Котелки и посуда для готовки (2 шт. 5 и 8л)	2	2.0	4
3	Костровой тросик	1	0,8	0,8
4	Газовые горелки + баллоны	2	1.5	3
5	Веревка туристическая (30 м)	1	1.5	1.5
6	Набор для оказания первой помощи (общая аптечка)	1	1.0	1
7	Средства связи (мобильный, спутниковый тел.)	2	0.5	1
8	Навигация (карты, компас)	1 комплект	0.8	0.8
9	Топор туристический	1	1.0	1.0
10	Лопата	1	1.5	1.5
11	Тент или бивачный укрытие	1	2.5	2.5

5.2 Список личного снаряжения на весенний горный поход

№	название	количество
1	Носки х\б	10 пар (на каждый день)
2	Носки шерстяные	1 пара
3	футболка	4 шт.
4	Кофта флисовая	1 шт.
5	Кепка + шапка осенняя	1 шт.
6	Обувь (ближе к походу будем уточнять)	2 пары (трековые кроссовки и сапоги)
7	Фонарик налобный с новыми батарейками	1 шт.
8	Чашка, ложка, кружка. нож	
9	Штаны (ходовые и трико)	2 шт.
10	Спички в непромокаемой упаковке	1 шт.
11	Перчатки рабочие	1 шт.
12	Мыльные принадлежности и туалетная бумага	
13	Нижнее белье	По потребности
14	Термобелье	1 шт.
15	Куртка ветровка	2 шт.
16	дождевик	1 шт.
17	Солнечные очки	1 шт.
18	Лекарства личные (при наличии каких то заболеваний, аллергии и т.д.)	
19	Коврик, спальник, рюкзак	Выдается руководителем
20	Аэрозоль от насекомых	Обязательно!

5.3 Аптечка.

№ п/п	наименование	количество
1	жгут кровоостанавливающий	1
2	вата	1
3	пакет перевязочный	4
4	бинт 7м14см	4
5	бинт5м10см	4
6	бинт5м5см	4
7	покрывало спасательное	2
8	бинт-резинка для суставов	2
9	перекись водорода 100мл	1
10	аммиак 40мл	1
11	йод 40 мл	1
12	мазь спасатель	1
13	мазь диклофенак гель	1
14	пластырь бактерицидный	50
15	Таблетки мезим	1 уп.
16	Таблетки парацетамол	2 уп.
17	Таблетки ибупрофен	1 уп.
18	Таблетки эуфиллин	1 уп.
19	Таблетки уголь активированный	4 уп.
20	Таблетки кеторол – экспресс	2 уп.
21	Таблетки цитрин	1 уп.
22	Таблетки валидол	2 уп.
23	Таблетки мукалтин	2 уп.
24	Таблетки лоперамид	1 уп.
25	леденцы Стрепсилс	2 уп.
26	шприц 2мл	4 шт.
27	ампулы кеторол	5 шт.
28	ампулы диклофенак	5 шт.

6. Питание

При составлении меню учитывалось высокая калорийность питания, увеличенное содержания жиров, белков и углеводов, легкий вес. Все это способствует полноценному восстановлению организма при больших нагрузках в горном походе. Традиционно на завтрак – молочная каша (на сухом молоке + бутерброд с сыром, чай с печеньем или пряником: на обед суп с тушенкой, сухарь, сало соленое, чай со сладким десертом: ужин – каша или макароны с тушенкой и чай или компот тоже с какой-нибудь сладкой закуской. Кроме этого при радиальных выходах с подъёмом на гору, на перевалах и сложных переходах дополнительно были предусмотрены перекусы из шоколадных батончиков, орехов и сухофруктов. Все продукты были представлены в сухом или сублимированном виде для облегчения веса.

7. Итоги, выводы, рекомендации.

Что же сказать о походе по Таганая...

Этот маршрут очень хорошо подходит для первых горных походов детских групп! Доступность района (находится посередине России), удобство ночевки, делает маршруты по национальному парку доступными в любое время года. Маркированные тропы делают перемещение по трассе похода практически безопасным, здесь трудно заблудиться. В то же время есть возможность на практике опробовать навыки горной подготовки, подняться на вершины высотой более 1000 метров с набором высоты до 500м.

Перемещение по национальному парку накладывает на туриста и определенные обязанности: бережное отношение к природе, разжигание огня только в специально отведенных местах, перемещение только по промаркированным тропам. Это прибавляет и немного материальных затрат – нужен газ, нужно покупать дрова в приютах... Кроме того, тем кто любит уединение, уединиться не очень - то получится – маршрут очень популярен и посещаем туристами. Все это компенсируется красотой Южного Урала! Неожиданно возникающие из тайги каменные останцы, похожие на сказочных великанов, огромная каменная река, ветреные скалистые вершины с торчащими вверх скалами – перьями, бурные реки и чистые ручьи и очень красивая природа! Также нужно посетить и сам старинный город Златоуст: большое количество прекрасных музеев, очень красивое расположение в горной долине, большое водохранилище в черте города, а зимой еще и горнолыжная трасса сделают это посещение незабываемым! Мне Таганай запал в душу, я был там 3 раза и думаю пойду еще! И всем советую! Добрых и интересных дорог друзья, ходите пешком!

Уважаемый(-ая) Панин Александр Юрьевич!

Ваше уведомление о регистрации мероприятия зарегистрировано.

Регистрационный номер 2131 от 2025-04-15 07:06

Напоминаем о необходимости направить в МЧС России уведомления о начале и завершении похода.

Контактный номер оперативной дежурной смены Главного управления МЧС России: 83512397095

Контакты дежурных служб

Наименование организации	Адрес	Контактный номер

Сведения о дате, времени и способах организации сеанса связи на туристском маршруте, указанные в уведомлении

Дата и время организации связи	Способ организации связи
2025-05-04 13:00:00	По телефону

С заботой о Вас, МЧС России!

Подписывайтесь на нас в социальных сетях



ай интернет-портал

v.ru

СХЕМА МАРШРУТА ПОХОДА



ПАМЯТКА

ПО ПРОВЕДЕНИЮ ТУРИСТСКИХ СПОРТИВНЫХ ПОХОДОВ

1. Во время подготовки и проведения туристских путешествий, походов необходимо строго выполнять "Правила проведения туристских спортивных походов" и «Кодекс путешественника».
2. Каждому походу должна предшествовать тщательная всесторонняя подготовка.
3. Нельзя допускать отклонений от маршрута.
4. Не рубить деревья и их ветви при устройстве бивуаков. Для костров использовать только сухой валежник.
5. В месте наложения костра, ямки для мусора, снять дерн. Покидая место бивуака, костер залить водой, отходы сложить в ямку и засыпать дерном.
6. Беречь и охранять природу.
7. Маршрутный лист по окончании похода подлежит возврату issuing организации.

ТУРИСТСКО-СПОРТИВНЫЙ СОЮЗ РОССИЙСКОЙ ФЕДЕРАЦИИ ОМСКАЯ ОБЛАСТНАЯ ФЕДЕРАЦИЯ СПОРТИВНОГО ТУРИЗМА

Маршрутный лист № 57/25

НА СТЕПЕННЫЕ И ТУРИСТСКИЕ ПОХОДЫ 3 СТЕПЕНИ
СЛОЖНОСТИ.

Выдан группе туристов ОДЮЦТик
в составе 19 человек, совершающей с 31.04 по 10.05. 2025
туристский поход (вид туризма – пешеходный)
в район: Национальный парк «Таганай», Челябинская
область.
по маршруту: г. Златоуст – пр. Таганай – Княлимский кордон
– г. Метеостанция – г. Ицид – г. Круглища – пр. Таганай –
Откликной гребень – Двуглавая сопка – пр. Белый ключ –
Центральная усадьба – г. Златоуст.

Руководитель группы: Панин Александр Юрьевич

Зам. Руководителя: Бусыгин Артем Викторович

Подпись ответственного лица
организации, проводящей поход

" " 2025г.

Предъявляется по требованию членов туристской КСС
работников лесного, охотничьего, рыболовного пидляра
На основании маршрутных листов производится учет
работы туристских секций школ и высших учебных
учреждений, зачет нормативов комплекса ГТО, значков
"Юный турист России", присвоение юниорских разрядов.

ПЛАН ПОХОДА

дата	участки маршрута	км.	способы передвижения	отметки о прохождении маршрута
31.04.25	Знаменское – Омск – поезд (18.41)		Автотранспорт - поезд	
1.05.25	Златоуст (09.59) – Центральная усадьба – приют Таганай. Ночевка: приют Таганай.	13	пешком	
2.05.25	приют Таганай – скалы 3 брата – Киалимский кордон. Ночевка: Киалимский кордон.	10,5	пешком	
3.05.25	Киалимский кордон – Г.Метеостанция. Полудневка. Баня. Ночевка: Киалимский кордон.	9	пешком	
4.05.25	Киалимский кордон – Г.Ицал (переправа через р.Бол.Киалим). Полудневка. Ночевка: Киалимский кордон.	5	пешком	
5.05.25	Киалимский кордон – г. Круглица – приют Таганай. Ночевка: приют Таганай.	10	пешком	

6.05.25	приют Таганай – долина сказок – Откликной гребень – приют Таганай. Ночевка: приют Таганай.	9	пешком	
7.05.25	приют Таганай – Двуглавая сопка – приют Белый Ключ. Ночевка: приют Белый Ключ.	9,5	пешком	
8.05.25	приют Белый Ключ – скалодром – Центральная усадьба. Ночевка: Центральная усадьба.	6,5	пешком	
9.05.25	Центральная усадьба – Златоуст (митинг, экскурсия) – ж.д. вокзал	9,5	пешком	
9-10.05.25	Златоуст(23.41) – Омск (16.42) – Знаменское		Поезд-автотранспорт	

Всего активным способом продвижения 82 км.
План выполнения общественно-полезной работы прилагается (в случае необходимости).

МКК: Председатель

член МКК

член МКК

С правилами прохождения маршрута и мерами безопасности на маршруте ознакомлен.

Руководитель группы: Панин Александр Юрьевич

14 апреля 2025г.

БЮДЖЕТНОЕ УЧРЕЖДЕНИЕ ОМСКОЙ ОБЛАСТИ
ДОПОЛНИТЕЛЬНОГО ОБРАЗОВАНИЯ
«ОБЛАСТНОЙ ДЕТСКО-ЮНОШЕСКИЙ ЦЕНТР ТУРИЗМА И
КРАЕВЕДЕНИЯ»
(БУ ДО «ОДЮЦТиК»)

ПРИКАЗ

15.04.2025

№ 84-ОР

г. Омск

Об организации выезда

ПРИКАЗЫВАЮ:

1. Панину Александру Юрьевичу – педагогу дополнительного образования разрешить проведение пешеходного горного похода 3 степени сложности по национальному парку «Таганай» с группой обучающихся объединения «Альтаир» с 30 апреля по 10 мая 2025 года по маршруту следования: г. Омск – г. Златоуст – пр. Таганай – Киалимский кордон – г. Метеостанция – г. Ицил – г. Круглица – пр. Таганай – Откликной гребень – Двуглавая сопка – пр. Белый ключ – Центральная усадьба – г. Златоуст – г. Омск. Назначить вторым руководителем Козюра Викторию Николаевну.

Группа обучающихся в составе:

1. Айткулова Эвелина
2. Козюра Алина
3. Зырянова Варвара
4. Саблина Евгения
5. Юрьев Захар
6. Корыткин Роман
7. Каргополов Илья
8. Гокова Екатерина

2. Панину Александру Юрьевичу, педагогу дополнительного образования, провести с обучающимися инструктаж по технике безопасности.

3. Панину Александру Юрьевичу, педагогу дополнительного образования, пройти регистрацию в МКК Омской области.

4. Панину Александру Юрьевичу, педагогу дополнительного образования, пройти обязательную регистрацию похода на сайте МЧС.

5. Ответственность за жизнь и здоровье обучающихся, за безопасность при движении на общественном транспорте, организацию питания и за соблюдением правил личной гигиены возложить на Панина Александра Юрьевича, педагога дополнительного образования.

Директор

О.В. Антонов

С приказом ознакомлен:

А.Ю. Панин