

ОРОО «Областная федерация спортивного туризма»

**Бюджетное учреждение дополнительного образования
«Областной детско-юношеский центр туризма и краеведения»**

ОТЧЕТ

о пешем походе 2 степени сложности
в районе Южный Урал, национальный парк «Таганай»,
с 07 по 13 июня 2025 года
группой туристов "Движение вперед" (Омская область)

Маршрутная книжка: 6П /25
Руководитель: Любовь Гребенникова
E-mail: grebun63@mail.ru

Маршрутно - квалификационная комиссия ОРОО «Областная федерация спортивного туризма» рассмотрела отчёт и считает, что маршрут может быть зачтен участникам и руководителю **второй степени сложности**

Отчет использовать в библиотеке МКК БУ ДО «ОДЮЦТиК»

Председатель МКК БУ ДО «ОДЮЦТиК» _____ (Вязовских Б.П.)

Штамп МКК

Омск
2025

Содержание:

1. Справочные сведения (паспорт спортивного похода/путешествия)	3
1.1. Определяющие препятствия маршрута	3
1.2. Список участников	4
1.3. Ф.И.О., адрес, телефон, факс, e-mail руководителя	4
1.4. Адрес хранения отчета, наличие фото- и видеоматериалов	4
2. Содержание отчета	
2.1. Общая смысловая идея похода	4
2.2. Общегеографическая и туристская характеристика района	4
3. Подготовка и обеспечение безопасности	6
3.1. Предпоходная подготовка	6
3.2. Варианты подъезда и отъезда. Иные подробности по заброске и выброске	6
3.3. Потенциально опасные участки (препятствия, явления) на маршруте	7
3.4. Аварийные выходы с маршрута	7
3.5. Сотовая связь на маршруте	7
3.6. Перечень наиболее интересных природных объектов	7
4. Развернутый график движения	9
5. Техническое описание прохождения группой маршрута	10
6. Финансовые расходы	23
7. Итоги, выводы и рекомендации по прохождению маршрута	28

1. Справочные сведения (паспорт спортивного похода)

Вид туризма:	Маршрут-пеший
--------------	---------------

Проводящая организация:	Туристский клуб "Движение вперед» адрес: Омская область, Омский р-н, с. Дружино, ул.Кленовая, д.1 А, телефон: 8-900-677-7138
Район проведения:	Южный Урал, национальный парк Таганай,
Категория сложности:	2 степень сложности
Сроки проведения:	07 – 13 июня 2025г.
Продолжительность:	Ходовых дней – 5.
Число участников:	11 человек
Подробная нитка маршрута:	г. Омск –г. Златоуст-Белый ключ-Гремячий ключ-рад.выход в. Митькины Скалы 1000 м. - хребет Большой Таганай-г.Круглица 1178 м.- перевал н/к Таганайская поляна- пр.Таганай- Киалимский кордон –Метеостанция г. Дальний Таганай 1112 м.- пр.Таганай- вершина Монблан- нижняя Таганайская тропа-г.Златоуст- г. Миасс – г. Омск
Протяженность активной части маршрута:	Общее перемещение – 00 км Зачитываемое перемещение - 00 км

1.1. Определяющие препятствия маршрута

Название	К.т.	Характеристика	Способ прохождения
г.Митькины Скалы	н/к*	Скалистая гряда из в.Три сестры и Слюдяная Горка 1027 м, с уровня 980 м курумы, тропа поднимается на гребень, местами лазание, скалы крутизной, 40-45 градусов 4-5 метров высотой.	Пешком. Самостраховка-альпеншток
Хребет Бол. Таганай, перевал Таганайская поляна	н/к*	Перевал. Высота 1018м. Набор высоты – 100 м на 650 м. Крутизна склона 20°-25. Тропа через лес, выше - тропа среди курумника. Спуск – тропа по лесистому склону среди камней серпантинном. Крутизна спуска 25-30°, сброс высоты 120 метров на 600 м.	пешком
Г.Круглица	н/к*	Высшая центральная точка Большого Таганая, высота -1178 м, крутизна склона южного местами 40-45°, тропа среди курумника. Набор высоты 200 м на 1000 м.	Пешком, самостраховка-альпеншток
Г. Дальний Таганай	н/к*	Вершина. Высота 1112 м. Набор высоты 370 м на 2,5 км. Крутизна склона до 16-18°. Тропа среди леса с постепенным подъемом в зону тундры.	Пешком.
Г.Монблан	н/к*	Вершина. Высота 1033 м. Набор высоты 300 м на 3 , 5 км. Крутизна склона 20-30 градусов. Вершины 3-4 метровые скалы, крупные монолиты.	пешком

* согласно перечню классифицированных вершин и перевалов Северного, Среднего и Южного Урала под редакцией Устиновского Н.Н. (Екатеринбург, 2008г.) http://tourmuseum.ru/mountain/Pohody/pereval_yug-ural.html

1.2. Список участников:

№	ФИО, г. р.	Тур. опыт	Обязанности в походе
---	------------	-----------	----------------------

п/п			
1.	Гребенникова Любовь Валентиновна, 1963	ПР-3 к.с. Ц.Алтай	руководитель
2.	Гребенников Сергей Григорьевич, 1960	ЛР- 1 к.с. Кузнецкий Алатау	Зам.руководителя
3.	Гребеньщиков Артемий Александрович, 2012	ПУ-ПВД Омская область	штурман
4.	Антонцев Артём Александрович, 2013	ПУ-ПВД Омская область	хронометрист
5.	Пелевин Владимир Владимирович, 2013	ПУ-ПВД Омская область	ремонтник
6.	Кислицына Вероника Алексеевна, 2013	ПУ-ПВД Омская область	летописец
7.	Хвостенко Артём Харитонович, 2014	ПУ-ПВД Омская область	костровой
8.	Хвостенко Андрей Харитонович, 2012	ПУ-ПВД Омская область	фотограф
9.	Кольчугов Алексей Михайлович, 2012	ПУ-ПВД Омская область	разведчик
10.	Корякина Ульяна Юрьевна, 2010	ПУ-1 ст.сл.Омская область	медик
11.	Кислицына Диана Алексеевна, 2010	ПУ-1 к.сл.Ю.Урал	Завхоз по питанию

1.3. Ф.И.О., телефон, факс, e-mail руководителя:

Гребенникова Любовь Валентиновна, Омская область, Омский район, с. Дружино.
grebun63@mail.ru

1.4. Адрес хранения отчета:

Библиотека МКК БУ ДО «ОДЮЦТиК». Маршрут и состав группы утвердила МКК БУ ДО «ОДЮЦТиК» 04 июня 2025 года в составе: Б.Вязовских, О.Антонов, О.Родионова.

МКК БУ ДО «ОДЮЦТиК» рассмотрела отчет и считает, что поход может быть зачтен всем участникам и руководителю 2 степени сложности.

2.Содержание отчета

2.1. Общая смысловая идея похода

Цель данного маршрута:

–отработка практических умений техники и тактики пешеходного маршрута обучающимися младшей группы туристского объединения;

- подготовка детской группы к пешеходному категорийному маршруту.

Национальный природный парк «Таганай» - один из самых подходящих географических районов для начала туристской деятельности. Он сочетает в себе красивые природные объекты, горный рельеф, доступность для начинающих туристов, поэтому многие начинают свой туристский путь с пеших походов по национальному парку «Таганай».

Лето-пора каникул, отдыха и оздоровления, именно, поэтому для пешего степенного похода был выбран июнь, пока детей не развезли по лагерям отдыха. Логика построения маршрута кольцевая - из г.Златоуста по верхней тропе вначале и по нижней тропе в г.Златоуст в завершении маршрута.

2.2. Общегеографическая и туристская характеристика района.

Справочные данные о районе похода.

Таганай — национальный парк в группе хребтов Таганай на Южном Урале. Расположен в западной части Челябинской области, вблизи северо-восточной окраины города Златоуст. Образован 5 марта 1991 года. По территории парка проходит граница водораздела между двумя крупнейшими речными бассейнами России — Волжско-Камским и Обь-Иртышским. Этот

водораздел проходит по хребтам Юрма и Большой Таганай, далее — по северному отрогу Среднего Таганая, горе «Монблан», северной оконечности Малого Таганая и выходит на вершину Острая Уральского хребта, по которому и следует далее на юг. Этот же водораздел отделяет Европу (Волга) от Азии (Обь).

Происхождение топонима связывают с оронимом Таганай. Таганай с башкирского языка переводится как «подставка луны» (таган — «подставка, треножник» и ай — «луна»). Топонимист Г. Е. Корнилов считает, что слово «Таганай» восходит к башкирскому тыуған ай тау «восходящей луны гора», «гора молодого месяца».

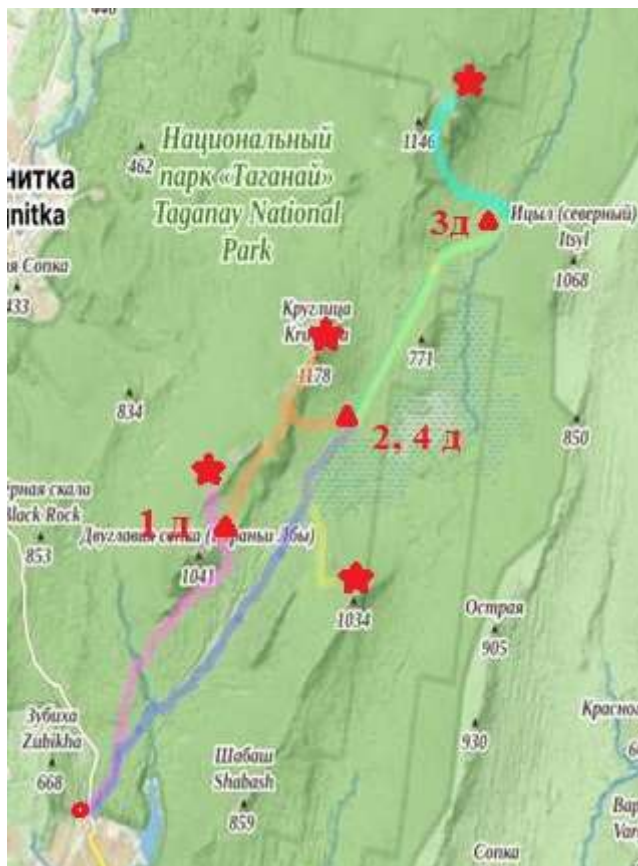
Общая площадь — 568 км².

- Протяжённость с юга на север — 52 км.
- Протяжённость с запада на восток — в среднем 10-15 км.
- Заповедная зона составляет около 21 %, рекреационная — 59 %
- Максимальные температуры до +38°, минимальные до –50°.
- Средняя дата появления снежного покрова 9 ноября, а схода — 8 апреля
- Влажность воздуха 64-84%
- Средняя глубина промерзания почвы 66 см (максимум — 125 см, минимум — 38 см)
- Средняя дата замерзания рек 6 ноября, а вскрытия — 11 апреля.

Обзорная карта маршрута

<https://nakarte.me/#m=12/55.28909/59.83669&l=Otm&nktl=YW2LWOHn8t1Pl2nn5E-7Q>

трек маршрута



Условные обозначения: начало, конец маршрута ●

Стоянка ▲

Радиальный выход ★

Линия движения



Туристские возможности

Национальный парк «Таганай» популярен как среди жителей окрестных регионов, так и более дальних. Благодаря своим красотам, и не в последнюю очередь – из-за легкой доступности (окраина крупного города Златоуста, имеет ж/д станцию), а также, благодаря компактности расположения природных достопримечательностей и доступности маршрутов, в том числе для неподготовленного туриста.

Статистический учет посетителей парка показывает, что за последние годы резко увеличилось число туристических групп и общий объем посетителей, возросла рекреационная нагрузка.

Лучший сезон для пеших походов – июнь- август. С погодой может повезти (прекрасные виды Большого Таганая), а может сильно не повезти (сильный туман с дождем в течение нескольких дней).

Для лыжных походов, очевидно, лучшее время — зима. Наиболее популярным временем посещения зимой являются февраль, март.

Таганай представляет интерес даже для альпинистов – они активно тренируются на скалах г.Откликного гребня.

3. Подготовка и обеспечение безопасности

3.1.Предпоходная подготовка состояла:

- **изучения маршрута и отчетов о районе.** Отчетов о туристских путешествиях по Таганая в сети интернет много. Вариантов, где походить, что посмотреть тоже. И всё же, т.к. команда детей впервые отправилась в горную местность и большой настоящий степенной поход, остановились на классическом варианте кольцо Таганая. В отношении же картографического материала – он легко доступен. Можно отметить сайт национального парка Таганай www.taganay.org – большое количество карт на любые потребности. И даже карты и треки для GPS-навигатора.

- **изучения условий нахождения и размещения в нац. парке** – маршрут проходил по территории нац. парка Таганай, что подразумевает некоторые ограничения: ночевки и просто стоянки на территории нац. парка разрешены в строго отведенных местах, дрова нельзя рубить даже в этих местах, можно только собирать валежник (ясно, что валежник в местах массовых регулярных стоянок – это утопия, т.е. дрова надо покупать). На территории приютов и кардонов есть домики, утепленные палатки, но можно разместиться в своих палатках.

- **тренировок** – однодневные ПВД, степенные походы 1 степени и ПВД в течении года, отработка навыков движения под нагрузкой, туристской техники на склонах оврагов вдоль берегов р.Иртыш, маршрутный выход с.Дружино-с.Красная Горка (30 км-2 дня).

- набор **снаряжения** был стандартным для пешего похода. С собой дополнительно к костровому комплекту брали 2 газовых горелки, для приготовления пищи, чтобы не тратить деньги на покупку дров.

Иные подготовительные мероприятия.

МЧС. Онлайн-заявку на регистрацию группы подали через сайт МЧС Челябинской области. Направили список группы, контакты и нитку маршрута. На выходе на маршрут сообщили по телефону в ПСО г. Златоуст и по месту нахождения Областной МЧС г.Челябинск.

Контактные данные:

1) Златоустский ПСО: г. Златоуст, ул. Спортивная, д. 1-а.

Телефон: (3513) 62-06-13.

2) г.Челябинск, ул. Пушкина, д.68

Телефон: (3512) 39-70-82

Сюда мы сообщали о выходе и завершении маршрута.

3.2. Варианты подъезда и отъезда.

Иные подробности по заброске и выброске.

Заброска

Стандартный вариант – чуть менее суточное путешествие поездом от г. Омск до г.Златоуста.

При старте из Златоуста –заказали трансфер - газель проверенного юр.лица. Можно на маршрутке доехать до окраины города до парка. Единственная проблема заход с большими рюкзаками не всегда реален.

Выброска

Выброска в данном случае – от КПП «Таганай» с трансфером до ж/д г. Златоуст.

3.3. Потенциально опасные участки (препятствия, явления) на маршруте.

Данный район часто посещаем и любим туристами, не славится нападениями диких зверей, хотя лисы встречаются на всех приютах, даже днем, они кажутся ручными. Но лучше избегать близкого

контакта, все же это дикие звери и прибирать продукты в палатку. Не оставлять у костра котелки с едой, проверено - приманивает ночью диких зверей, больше распотрошат, чем съедят.

Движение по тропам парка создаёт ощущение простоты маршрута. Однако, подъемы и спуски с вершин достаточно круты, и могут представлять опасность для неопытного или безосновательно чрезмерно уверенного в себе туриста. Невысокие горы, но скалы имеют категорию трудности от 1А до 2 А, поэтому следует изучить сложные участки, подготовиться, рассчитать свои силы, если вы планируете восхождения на вершины и траверсы горных хребтов Таганая. Изменения погодных условий в виде дождя, грозы, что часто бывает в горах, может простую прогулку превратить в испытание и привести к критической ситуации. Рекомендуем избегать одиночных путешествий даже в таком «цивилизованном» парке. Трудность прохождения троп, горных склонов при подъемах на вершины и перевалы также увеличиваются с ухудшением погодных условий.

3.4. Аварийные выходы с маршрута

С Западной стороны Уральского хребта можно за день спуститься к людям (поскольку путь на спуск, не на подъем) из любой части Национального Парка. За несколько часов можно добраться до ближайшего приюта, где есть егеря с радио-связью друг с другом, на некоторых – сотовая связь, а также хорошая старая дорога до Златоуста.

3.5. Сотовая связь на маршруте

Была обнаружена в следующих местах:

- Митькины Скалы- Билайн и МТС.
- Долина Сказок – МТС и Мегафон, Билайн не работал.
- Приют Гремячий ключ – МТС неуверенно, с перерывами, Билайн не работал, Мегафон есть.
- Приют Белый ключ - Билайн и МТС.
- Киалимский кардон-с трудом МТС.
- Метеостанция-все операторы связи работали отлично.
- Монблан- все операторы связи работали отлично.

3.6. Перечень наиболее интересных природных объектов на маршруте.

Национальный парк «Таганай» является одним из уникальнейших уголков Южного Урала – в районе Таганайского горного узла. Живописность и неповторимость горных пейзажей Юрмы, Таганая, Ицыла отмечали многочисленные путешественники, художники и писатели. За свою красоту эти места часто сравнивают со знаменитыми альпийскими ландшафтами, называя их «Русской Швейцарией». Здесь почти нетронутыми сохранились многие ценные экологические системы – горные тундры и луга, подгольцовые редколесья, реликтовые леса. На территории национального парка находятся старинные минеральные копи, богатства которых представлены в коллекциях многих минералогических музеев. Национальный парк «Таганай» - это маленькая горная страна со своими вершинами и межгорными долинами, стремительными горными речками и топкими болотами, тундрами и малой тайгой.

Малый Таганай – восточный хребет Таганайского горного массива. Начинается от северо-восточной окраины гор. **Златоуста:** Общая длина ок. 11 км. Простирается с ЮЮЗ на ССВ. Наивысшая точка — северная вершина (1033 м; 55°19,Г с. ш., 59°51,7' в. д.). Южная и северная части хребта — возвышенные скалистые гребни, на западных склонах которых — курумники. Центральная часть — высокогорное плато, поросшее еловым и березовым лесом. В верхней трети хребта — альпийские луга, заросли горца альпийского. Восточный склон спускается в долину р. Малой Тесмы. На юге хребет продолжается горой Сорочьей, на севере — г. Ицыл. Сложен кварцитами, кристаллическими и слюдястыми сланцами.

г. Ицыл (1068 м) – «вечный ветер» – южная вершина хребта Ицыл. Многовековое истребление лесов на планете для производства древесного и лесозаготовок привело к исчезновению девственных насаждений и поэтому чудом сохранившееся реликтовые ельники восточного склона Ицыла представляют собой национальную ценность.

Хребет Ицыл (в переводе Вечный Ветер) - часть Большого Уральского хребта, по его гребню проходит граница Европы и Азии. С азиатского склона хребта течет речка Сухокаменка. В её верховьях был добыт самый большой в мире рубин Лошадиная Голова.

Киалимское болото – крупнейшее болото Челябинской области, размещается в огромной впадине между северной оконечностью хребта Малый Таганай и южными предгорьями хребта Ицыл. Эта гигантская природная чаша (36 кв. км) - пожалуй, наиболее богатая часть парка по биоразнообразию, здесь произрастают уникальные реликты эпохи оледенения плейстоцена. По дну пади с юга на север протекает река Большой Киалим. В своем среднем течении (ниже кордона Киалим) река изобилует перекатами с фрагментами порогов, а в верховьях образует извилистые плесы. Эти тихие заводи облюбовали бобры и ручьевая форель.

г. Дальний Таганай - (1112 м) – в переводе «подставка для луны» - северная оконечность хребта Большой Таганай. Центральную плоскую часть вершины Дальнего занимает обширная тундра с

расположенным здесь приютом - метеостанцией. Тундровый ландшафт окружают причудливые скальные останцы, переходящие через распадок в километровый массивный гребень (местное название «Волчий»), уходящий своими южными отрогами в долину реки Малый Киалим.

Долина Сказок – скалистая седловина между Откликным гребнем и Круглицей. Многочисленные скалы-останцы этого ущелья напоминают известных и неизвестных сказочных персонажей. Представляет собой уникальный участок подгольцового низкорослого темнохвойного леса, из которого в различных местах поднимаются зубцы причудливых каменных останцев. Своеобразие создают и «песочные дорожки» выветренные породы, и поляны с пестрым ковром водяники, брусники, голубики, и крутые обрывы, поросшие лесом и лугами.

Гора Круглица (1178м) – высшая и центральная точка Большого Таганая, тупоконическая вершина которой сложена массивными каменными глыбами, вес которых может достигать несколько десятков тонн. Северное плечо горы представляет собой почти идеально плоскую площадку на высоте около 1100м., затянутую горной тундрой с произрастанием голубики ряда эндемичных и реликтовых видов.

На гребне горы Круглица, северней её главной вершины, находится колодец Вечной Молодости. По преданию, тот, кому удастся из него напиться, будет вечно молодым.

Откликной гребень (1155м) – вторая вершина Большого Таганая к северу от Двуглавой, назван так, за способность отражать семикратное эхо. Гребень выделяется в системе гор как спина гигантского окаменевшего дракона, с высотой скал до 150 метров. Рассеченный глубокими трещинами каменный исполин представляет собой фрагмент западного крыла Таганайской антиклинальной складки, с почти вертикальным залеганием кварцевых пластов.

Западный склон более пологий и покрыт курумами, восточный крутой, в некоторых частях представляет собой почти вертикальную стенку. У подножия пихтовый лес, на северной оконечности – небольшое плато. С юга – Двуглавая сопка, с севера – г. Круглица. С вершины О. Г. открывается широкая панорама Златоустовского Урала на несколько десятков километров. Своеобразны очертания О. Г с различных точек: с Двуглавой сопки он напоминает древнего ящера-стегозавра, с Круглицы – застывшую на взлете морскую волну, с «Монблана» – вытянутый гребешок. Восточное подножье О. Г. так изобилует громадными блоками (массой в несколько десятков тонн) монолитных кварцитов, оторванных от тела горы невидимой силой выветривания. В своем составе сланцы несут, кроме слюды, гранат-альмандин в виде округлых зерен. Авантюрин в составе кварцитов представлен всеми разновидностями, встречающимися на Тагане. Трещины тектонического происхождения часто выполнены белым, дымчатым, розовым кварцем. К северо-восточной части подножья О. Г. приурочен крутопадающий тектонический разлом, который является объектом разгрузки подземных трещинных вод. Здесь расположены три родника восходящего типа.

С северо-востока к Откликному Гребню примыкает Плато Дьявола. Если встать в определенном месте на этом плато можно услышать удивительной силы двенадцатикратное эхо.

Митькины скалы включают в себя сопку Три сестры, Слюдяную горку и ряд безымянных останцев близ Двуглавой сопки. Старожилами этот район назывался Вшивыми горками, название «Митькины скалы» придумано туристами в 1970-е годы и закрепилось в литературе, хотя в обиходе употребляется редко.

Три сестры — одна из вершин хр. Большой Таганай. Расположена между Двуглавой сопкой и Откликным Гребнем в 1,5 км к северу от северной вершины Двуглавой сопки. Представляет собой километровый скалистый гребень, максимальная высота которого 1027 м. Западный склон пологий, покрыт обширными курумниками, опускающимися до 850—900 м, восточный более крутой, местами отвесный. Название дано потому, что со стороны Двуглавой сопки явственно выделяются три зубца треугольной формы («Три сестры»). Со стороны Откликного гребня и особенно Слюдяной горки вершина сопки смотрится как почти правильный конус. Гора сложена кварцитами.

Митькины скалы отнесены к геоморфологическим памятникам природы.

г. Мал. Таганай (г. Двуглавая) (1034 м и 1041 м) – первая с юга вершина хребта Большой Таганай. Одна из голов горы носит название «Перья» за сходство с крылом летящей птицы, а другая – «Бараньи Лбы», покатостью скальных склонов напоминают таковы. Обрамленная густым ельником, вершина горы изобилует скальными выступами значительных размеров, узкими распадками с березовым криволесьем и россыпями громадных глыб белоснежного кварца, обломки которого слагают ложе горного родничка у восточного подножья сопки. Отсюда его название – Белый ключ. Вода в роднике кристально-чистая, а по мягкости не уступает талой снеговой. Из этого источника вода течет уже несколько миллионов лет (один из семи самых древних родников в мире) и по свидетельству очевидцев никакая другая вода не обладает таким удивительным вкусом и не утоляет так жажду уставшего путника.

Каменная река - хаотическое нагромождение огромных обломков кварцев, содержащих авантюрин. «Река», имеет в длину более 6 км при ширине от 100м до 800м и «течет» в распадке между Двуглавой и Средним Таганам. Во время последнего оледенения ледники на Южном Урале покрывали лишь вершины хребтов, имевших в то время высоты, близкие к современным Альпам. В этой зоне вследствие физического выветривания происходило быстрое разрушение горных пород. Вершины распадались на крупные блоки, которые под действием силы тяжести медленно смещались по склонам хребтов, в результате чего постепенно образовались современные каменные реки.

г. Монблан - (1033 м) расположена на водораздельном перешейке, соединяющем хребты Малый и Средний Таганай. Находится в 15,5 км к северо-востоку от центра Златоуста. Представляет собой скалистый гребень длиной около 680 м. Название дано в шутку местными жителями и напоминает о знаменитом горном массиве и одноименной горе в Западных Альпах — самой высокой вершине Западной Европы (высота 4807 м). С вершины златоустовского «Монблана» открывается одна из самых живописнейших панорам Таганайского горного массива — отсюда видны все значительные вершины Таганая. Подъем на вершину наиболее доступен по западному склону.

4. Развернутый график движения.

Дата	Нитка пути	Путь за день, * км	ЧХВ*	Зачитываемый путь, ***км	Высота, м		Набор высот, м****	Сброс высот, м****	Характер пути (тех.описание)
			ХВ **		Начало пути	Конец пути			
08.06	Г.Златоуст-Ц.усадьба-р.Белый ключ-приют Гремучий Ключ	11,5	5	10,3	525	995	450	84	тропа по склону крутизна местами 30-35, вершинный гребень - тропа среди камней, скалы 4-5 м лазание.
			7						
09.06	р.Гремучий Ключ-рад. Выход в. Круглица-пр.Таганай	9,67	6	8,15	821	1159, 758	339	401	Тропа по лесистому, затем скальному склону до долины сказок. Подъем на Круглицу- крутизна курума 25-35 град. Вершина -крупный курум, скалы 2 м, лазание. Перевал Таганайская поляна-растительно-каменистый склон до 25 градусов по тропе.
			8						
10.06	ПриютТагана й-Киалимский кардон Метеостанция г. Дальний Таганай	17, 45	6	11,45	758	1100, 611	489	633	Старая дорога по лесистому склону. Тропа на плато вершины, крутизна до 25 градусов
			8						
11.06	Киалимский кордон-приют Таганай-в.Монблан	12,1	7	5,1	612	988, 754	376	233	Старая дорога по лесистому склону. В.Монблан по тропе к подножию горы лесистый склон, подъем по скалам на вершину 500 м скалы крутизной 35-40 градусов, лазание
			8						

									– 2 метра.
12.06	Пр.Таганай-нижняя тропа-Центральная усадьба н/п «Таганай»	13,04	5	10,44	756	538	129	347	Тропа по лесному рельефу
			6						
45,44 км *1,1=49,98 км									

* все расстояния рассчитаны по трекам nakarte.me.

** ХВ (ходовое время) – общее проведенное на маршруте время, включая привалы, разведки, обед и пр.

ЧХВ (чистое ходовое время) – время на маршруте, не включая периоды отдыха, обеда и пр., разведки.

*** Зачитываемое расстояние – расстояние с радиальным выходом, посчитанным в одну сторону,

**** перепады высот менее 100 м не учитывались

5. Техническое описание прохождения группой маршрута.

08.06.2025	1 день	10,3 км	5 ч.
Центральная Усадьба –р.Белый Ключ-приют Гремучий Ключ- радиально Митькины Скалы			
Митькины Скалы - н/к м			
Подъём +450	Спуск - 84	Суммарный перепад высот= 534 м	

Трек 1 дня похода

<https://nakarte.me/#m=12/55.25506/59.74537&l=Otm&nktl=L8--dC1qQGqPcvxURWzq0Q>



Рис. 1. На старте у Центральной усадьбы

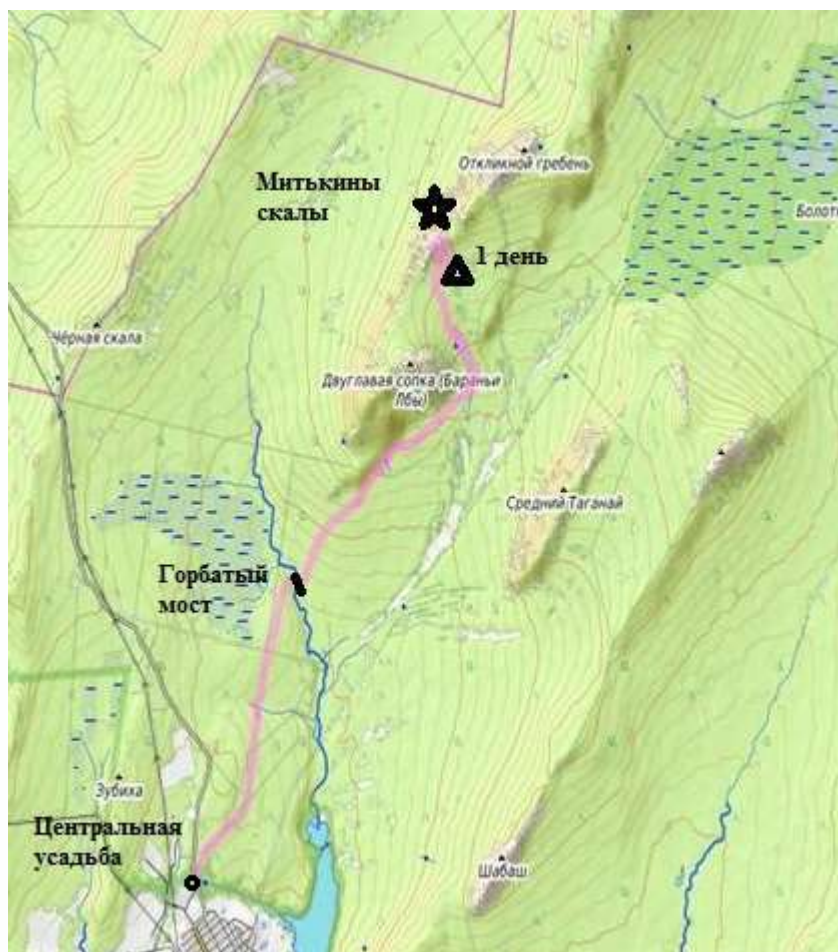


Рис.2. карта 1 дня похода

В г. Златоуст приехали ранним утром. Трансфер, заказанный до Центральной усадьбы, привез нас к 9.00 на КПП Центральной Усадьбы парка. Отметив регистрацию на территории национального парка, двинулись по верхней тропе. Температура +18, тропа сырая от дождей накануне, стартовый вес рюкзаков тяжёл, адаптируемся к работе под рюкзаком. Идем в режиме 40 минут - активная часть, 15 минут –отдых. В **11.00** вышли к горбатоуму мосту через р. Тесьма, переправились.



Рис.3. Перед переправой через р.Тесьма

В **11.15** двигаемся вверх по тропе к Белому Ключу, крутизна подъема до 20 градусов, тропа подсыхает, но становится круче, стараемся выдержать заданный темп. В **12.00** вышли к приюту Белый Ключ, приготовили обед на горелках (костры на приютах только с покупными дровами), в **13.30** вышли по тропе в направлении р.Гремучий ключ. Через 3 ходки по 40 минут в **16.00** поднялись к Гремучему Ключу. Расположились в заранее оплаченном домике приюта Гремучий Ключ. Так как пешеходный поход в горах для детей впервые, решено снизить нагрузку переносимого рюкзака за счет организации ночевки в домиках приютах. Палатки не брали.



Рис.4. На приюте Гремучий Ключ.

В **16.30** радиальный выход на Митькины Скалы. На скальные останцы по лесистому склону ведет тропа, вначале крутизна около 15-20 градусов, далее резко вверх по крупному куруму крутизна 35-40 градусов. Тропа имеет маркировку на камнях, монолитные глыбы до 2 метров, которые не поддаются лазанию, осторожно обходим, небольшие скалы также обходим по безопасному пути. Подъем на скалистый гребень занял 1 час 15 мин. С вершины открывается обзор на г. Откликной Гребень, г. Круглица, г. Двуглавая.



Рис.5. Траверс гребня.

Рис. 6. Спуск с вершины.



Рис.7. Вид на север г. Откликной Гребень.



Рис.8.Группа на одной из вершин Митькины Скалы.

Отдых, фотографирование, начали спуск в **18.30**. Спуск занял 50 минут. Спустились в **19.20** в приют Гремучий, на спуске собрали сухих дров для посиделок у костра. На горелках приготовили ужин. Засидевшись у вечернего костра с песнями под гитару, наблюдали 4 пары зеленых огоньков рыжих прищельцев, но полакомиться им не пришлось, все продукты были убраны. Отбой в 23.30, решили утром пораньше встать, т.к. в планах большой объем работы.

09.06.2025	2 день	9, 67 в зачёт 8,15 км	6 ч.
приют Гремучий Ключ- поляна у г.Откликной Гребень- Долина Сказок-радиально г. Круглица н/к- перевал Таганайская поляна- приют Таганай			
Перевал Таганайская поляна н/к, г. Круглица - н/к			
Подъём +339	Спуск -401	Суммарный перепад высот=740 м	

Трек 2 дня похода

<https://nakarte.me/#m=12/55.30941/59.84459&l=Otm&nktl=6UQTwl6p-xUhuD1yP3f8rQ>



Рис.9. карта 2 дня похода

Выход с приюта Гремучий Ключ в 9.00. Тропа по лесистому склону с набором высоты 100 метров на 1000 м, крутизной до 30 градусов, к 10.00 тропа выполаживается, идет по каменистому склону вдоль хребта г. Откликной Гребень. В 11.00 вышли на плато у г. Откликной гребень. Большой привал, фотографирование, обзор видов.



Рис.10. Группа у г.Откликной Гребень

В 11.40 начали движение по седловине в сторону Долины сказок, в 12.00 дошли до перевала (н/к) ведущего на Таганайскую поляну. Небольшой отдых и в 12.30 вышли в радиалку на вершину г. Круглица. От перевала н/к ведущего на Таганайскую поляну начинается Долина сказок-участок хребта в северном направлении, ведущего к подножию вершины Круглица-причудливое нагромождение камней в виде фигурок зверей или сказочных персонажей.



Рис. 11. Вид Долина Сказок. Рис. 12. Подъём на г.Круглица.

Тропа среди мелких скал и редкого леса спустя 200 метров выводит к еще одному перевалу н/к Долина сказок, который находится ближе к горе, спуск с него более крут. Далее начинается подъем на гору, каменистую вершину по тропе маркированной краской на камнях и изредка красными вешками. Набор выоты 170 метров на 1000 метров пути. Крутизна местами 40 градусов. Подъем занял 1 час 30 минут. Ясно, жаркая погода около +30 градусов, не характерная для уральского июня. Вершина сложена крупными монолитами, виды, потрясающие взор любого путника, не отпускали нас с горы.



Рис.13. Группа на вершине г.Круглица.



Рис.13. Вид на г. Откликной Гребень.



Рис. 14. Вид на г.Дальний Таганай.

С принесенной наверх водой устроили обеденный перекус, сделали необходимые фото начали спускаться к спрятанным рюкзакам. Спуск занял 40 минут, в обратном пути посетили «каменный город» - памятное место туристов, также сложили свой турик в память об одном из красивейших мест Южного Урала. В 15.20 начали спуск к Таганайской поляне, спуск занял 2 часа. В 17.20 вышли к приюту Таганай. Разместились в бревенчатом доме, купили дров и приготовили ужин на костре. У костра посиделки с гитарой и песнями. Отбой в 23.00- все изрядно устали, это день оказался самым сложным на маршруте.

10.06.2025	3 день	17, 45 км в зачёт 11, 45 км	6 ч.
приют Таганай- Киалимский кардон- радиально г. Дальний Таганай- Метеостанция- кардон Киалимский			
г. Дальний Таганай - н/к			
Подъём +489	Спуск -146 - 487	Суммарный перепад высот= 1122м	

Трек 3 дня похода

<https://nakarte.me/#m=12/55.30941/59.84459&l=Otm&nktl=VGPqDJ7fuEPGyil9K6GTqQ>

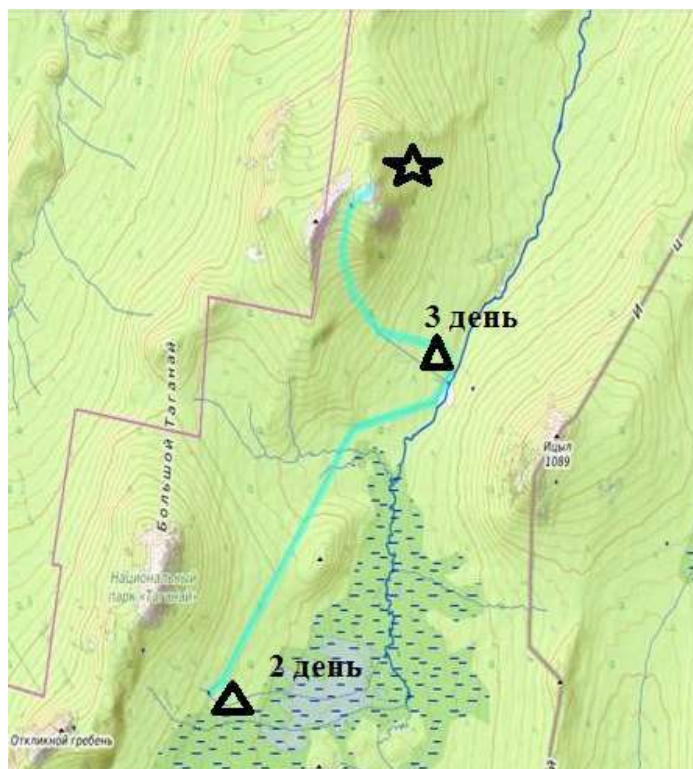


Рис.15. Карта 3 дня похода

Подъем в 8.00, делаем зарядку. Собираем рюкзаки и готовим завтрак. Выход в 10.00 вниз по лесной дороге-нижней тропе в северном направлении, пересекая многочисленные ручьи, питающие р. Киалим. Путь простой, за 2 ходки по 45 минут подошли к Киалимскому кардону в 12.00.



Рис.16. Группа на Киалимском кордоне.

Расположились в домике, приготовили обед на костре, собрали радиальные рюкзаки и отправились на г.Дальний Таганай или Метеостанцию. Вышли на тропу вверх по склону хребта в 14.00. Крутизна вначале от 15 градусов, среди леса идти в тени комфортно, по пути цветущие

летние луга. Набор высоты 150 м на 1000 метров пути. Тропа имеет маркировку на деревьях, через 2 ходки по 45 минут в 16.00 поднялись к «стрелке», где тропа расходится: прямо вверх на Метеостанцию, влево вниз на приют Таганай. Далее крутизна тропы увеличивается до 20 градусов, меняется растительность на тундровую, еще через 45 минут выходим к границе леса, еще 30 минут и мы на широком плато горы Дальний Таганай.



Рис.17. Группа на г.Дальний Таганай

Одно из притягательных мест на Таганаяе - Метеостанция, после обзора и фотографирования, долго ловили связь. Поговорить с родными удалось не всем, мегафон в приоритете, остальные операторы ловили хуже. Сделав экскурсию в домик Метеостанции, узнали много интересного об истории, буднях и приключениях метеослужбы. Чуть ниже 500 метров на тропе к Метеостанции есть колодец с чистой водой. Утолив жажду в 18.15 выходим в обратный путь. В 19.40 вернулись в лагерь, готовим ужин. Вечером была готова жаркая баня, все искупались в запруде реки Киалим после парения вениками. День закончился различными туристскими байками.

11.06.2025	4 день	12.1 км в зачёт 5,1 км	7 ч.
кардон Киалимский- приют Таганай- радиальный выход на вершину Монблан- приют Таганай			
г. Монблан - н/к			
Подъём +376	Спуск -233	Суммарный перепад высот=609 м	

Трек 4 дня

<https://nakarte.me/#m=12/55.30941/59.84459&l=Otm&nktl=bXF9ns5sujyJuuoVb7T2VQ>

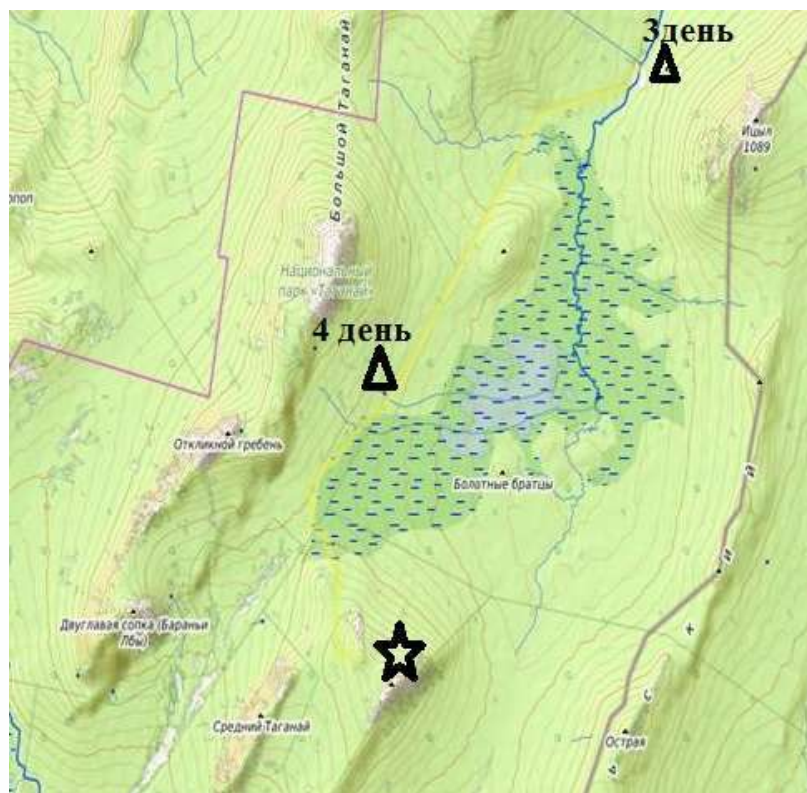


Рис.18. карта 4 дня похода.

Ясное солнечное утро зарядило энергией и веселым задором. Позавтракали в 8.30 и в 9.00 вышли в обратный путь - до приюта Таганай, путь знакомый, идти среди леса по тропе легко и не жарко.



Рис.19. Старая Киалимская дорога.

Продолжается удивительно сухая жаркая погода для июня, шагаем весело и бодро по пути играем в «города» и другие названия. По тропе обходим заболоченные участки, ведь дорога проходит в Киалимской впадине, где много ручьев, болота и даже сухая погода не испаряет сырость на тропе. Двигаемся по 45 минут, отдыхаем 10 минут, до приюта Таганай дошли за 2,5 ходки по 45 минут. В 12.00 расположились в домике, приготовили на костре обед, собрали радиальные рюкзаки и отправились в 14.00 на восхождение гору Монблан. В начале 2 км идем по старой тропе до указателя на Монблан. Далее по тропе через лесной массив до подножья горы Монблан. У подножья табличка с указателем на вершину, крутой подъем до 35-40 градусов по скалам до вершины.



Рис. 20. Группа на вершине Монблан.

В 16.00 открылись красивейшие виды с вершины, ветра нет, видимость во все стороны прекрасная. Любуемся видами, перекусываем, делаем фото.



Рис. 21. Вид на южные хребты Таганайского массива.

Начали спуск в 16.40, с небольшими привалами в приют пришли к 18.00. Дежурные приступили к приготовлению ужина. Остальные участники готовились к посвящению в туристы. Сытно поужинали и приступили к конкурсам Посвящения. Конкурс по сборам рюкзака оставили на утро. Так закончился насыщенный событиями и приключениями четвертый день маршрута.

12.06.2025	5 день	13, 04 км в зачёт 10, 44 км	5 ч.
приют Таганай- нижняя тропа- Каменная река- Центральная Усадьба-г.Златоуст			
Каменная река			
Подъём +129	Спуск -347	Суммарный перепад высот=476 м	

Трек 5 дня похода

<https://nakarte.me/#m=12/55.30941/59.84459&l=Otm&nktl=92QaW3alAD5MH3QxH9A-Nw>

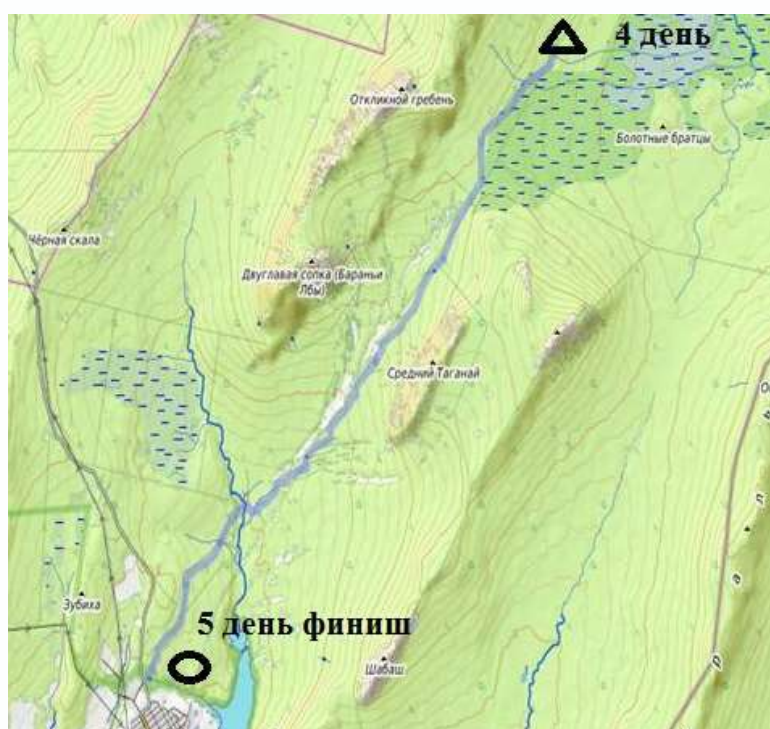


Рис.22. карта 5 дня похода.

Подъем в 8.00, умывание, завтрак и окончание Посвящения в туристы- сбор походных рюкзаков. Не всем удалось справиться с первого раза, так как строгое жюри забраковало спешную работу. Участники согласились исправить и потом оценили на тропе удобство и комфорт при движении грамотно сложенного рюкзака. Вышли в 9.30, немного пасмурно, но дождя нет, идти легко, почти все время вниз, темп 50 минут идем, 15 минут отдыхаем. На подходе к стоянке на Каменной реке пошел мелкий дождь, первый за весь поход, одели дождевики. В 12.00 остановились на стоянке для обеденного привала. На стоянке было многолюдно. Несколько туристских групп поднимались по тропе вверх и также останавливались здесь на обед. Приготовили вкуснейшую грибную лапшу. Сделали фото Каменной реки, дождь прекратился.



Рис. 23. Группа на Каменной реке.

Вышли в 13.40 на тропу, изрядно мокрую, скользкую, двигаемся осторожно по мокрым камням и скользкой тропе. Постепенно облака раздувал ветер, к Центральной Усадьбе подошли к 16.30, уже светило солнце. Отметились о прохождении маршрута, отзвонились в МЧС. Трансфер доставил нас до ж/д вокзала г. Златоуст. Так закончился наш поход, для многих ребят первый туристский опыт на тропе.



6. Финансовые расходы:

ВИДЫ РАСХОДОВ	на 1 чел. (руб.)	на 11 чел. (руб.)
Билеты ж/д Омск-Златоуст	Взрослый 3325 Детский 1779	6650 16011
Билеты ж/д Златоуст-Омск	Взрослый-3437 Детский-1834	6874 16506
Продукты на маршрут	1500	16500
Трансфер г.Златоуст ж/д вокзал –Центральная Усадьба	182	2000
Трансфер Центральная Усадьба- г.Златоуст ж/д вокзал	182	2000
оплата бани Гремучий Ключ, Киалимский кордон	273	3000
Оплата дров на приютах Киалимский кардон и Таганай	45	500
Питание в Златоусте	300	3300
Продукты в дорогу (Златоуст)	100	1100
Оплата размещения вдомиках	1000	11000
ИТОГО	Взрослый- 10344 Детский- 7195	62061

7. Итоги, выводы и рекомендации по прохождению маршрута.

Итоги: Маршрут пройден, дети впервые участвовали в большом походе, в горной местности, на Южном Урале. Технически две трети группы физически и технически подготовлены и прошли маршрут без усилий. Двое участников, оказалась психологически не готовы оказаться в отрыве от родителей, в первые два дня испытывали сложности в контактах и понимании происходящего, далее адаптировались, прошли наравне со всеми весь маршрут. Психологической подготовке необходимо уделять также время, разбирая ситуационные задачи, игры по ролям. Маршрут хорош для начинающих детских туристских групп, сочетает различные препятствия, характерные для пешего и горного туризма, доступен в подъездах, экономичен по затратам.

Выводы: Маршрут соответствует требованиям второй степени сложности по протяженности, продолжительности. Наличие на нем препятствий, усилия, на преодоление которых добавили маршруту хороший практический задел, который пригодится ребятам в категорийном походе.

Данная особенность местности – постоянная работа на подъем, крутые спуски - предъявляет особые требования к физической подготовке участников и уровню их туристской техники. Несомненно, подготовленные участники получают больше удовольствия от маршрута, в то время как, для менее подготовленных участников, маршрут может стать испытанием.

Несомненно, что красоты, столь концентрированно расположенные на столь небольшом участке местности, будут продолжать привлекать сюда всё больше и больше туристов (равно как и легкая доступность от города с ж/д станцией).

Для тех, кто привык к некоей изолированности на своих маршрутах данный факт, с другой стороны, может являться скорее недостатком района. Для детской группы, наличие других групп на маршруте, знакомство, обмен между сверстниками наоборот - хороший элемент социализации. Также подросткам важно погрузиться в процесс туристской деятельности без спешки, иметь достаточно времени для общения, освоения азов походного туризма, набираясь опыта. Поэтому маршрут был спланирован с небольшими переходами, время для радиальных выходов, где ребята смогли применить все свои умения по пешеходной и горной технике.

Рекомендации:

1. Если вы хотите настоящего автономного похода с ощущением «отключения» от цивилизации – вам в другой район.
2. Если вы хотите именно на Таганай, посмотреть его красоты – рекомендуем заезжать сюда от Златоуста в удобное время для вас, жить в приютах и осмотреть все полностью достопримечательности радиальными выходами (регулируя нагрузку в зависимости от предварительной подготовки и усталости).
3. Предварительная подготовка для целей укрепить мышцы для переноски рюкзака не будет лишней на этом маршруте.